



## 中国沿海港口航道图

# 改正通告

第7期(总第436期)

项数(155-181)

2010年2月15日

---

### 目 录

- (1) 索引
- (2) 改正通告
- (3) 临时通告
- (4) 航行公告

---

为了使中华人民共和国海事局出版的中国沿海港口航道图能够根据海区航行要素的变化得到及时、准确的补充和改正,保持中国沿海港口航道图航行要素的现势性,以保障船舶航行安全,请各有关部门和用图单位配合做好《改正通告》信息资料的收集工作,及时向我局提供与航行有关的海区变化信息以及使用中国沿海港口航道图时发现的图上内容与实际不符的情况。沿海各海事局发布的航行通告、航行警告、航标动态等信息应按所在海区分别及时抄送天津、上海、广东海事局测绘处。各有关部门和用图单位订阅《改正通告》请与天津、上海、广东海事局测绘处联系,也可直接从中国海道测绘网下载。

天津海事局测绘处	地址:天津市河西区郁江道21号1号楼106	E-mail: hcdd@tjmsa.gov.cn
	电话: (022)88112597	传真: (022)28110144 邮编: 300222
上海海事局测绘处	地址:上海市杨浦区共青路82弄7号	E-mail: chc@shmsa.gov.cn
	电话: (021)65680046	传真: (021)65680046 邮编: 200090
广东海事局测绘处	地址:广州市海珠区仑头环村东路438号	E-mail: hcmail@gdmsa.gov.cn
	电话: (020)34084083	传真: (020)34084020 邮编: 510320
中国海道测绘网	网址: www.hydro.gov.cn	

中华人民共和国海事局





# CHARTS CORRECTING NOTICES

Issue No.7(Total No.436)

Notice No. 155–181

15 February 2010

---

## CONTENTS

- I Index
- II Charts Correcting Notices
- III Temporary Notices
- IV Sailing Bulletin

---

In order to keep navigation safety and make Chinese coastal port and fairway Charts modify timely and accurately, mariners are requested to inform the china MSA immediately of the discovery of new danger, or changes or defects in aids to navigation and of shortcomings in Chinese coastal port and fairway charts or publications. Copies of Navigational warning, Sailing information, and Dynamic aids condition should be send to Tianjin, shanghai and Guangdong MSA timely. Departments and mariner may contact Tianjin, shanghai and Guangdong MSA to get subscribing information. The Charts Correcting Notices can also be made through the China Hydrography Website: <http://www.hydro.gov.cn>

In addition to postal methods, the following additional communication facilities are available:

Tianjin MSA Survey and Mapping Office:	E-mail: <a href="mailto:hcdd@tjmsa.gov.cn">hcdd@tjmsa.gov.cn</a>	
	Phone: +86(0)22 88112597	Fax: +86(0)22 28110144
Shanghai MSA Survey and Mapping Office:	E-mail: <a href="mailto:chc@shmsa.gov.cn">chc@shmsa.gov.cn</a>	
	Phone: +86(0)21 65680046	Fax: +86(0)21 65680046
Guangdong MSA Survey and Mapping Office:	E-mail: <a href="mailto:hcmal@gdmsa.gov.cn">hcmal@gdmsa.gov.cn</a>	
	Phone: +86(0)20 34084083	Fax: +86(0)20 34084020
China Hydrography Website:	Web: <a href="http://www.hydro.gov.cn">www.hydro.gov.cn</a>	

The Maritime Safety Administration of the People's Republic of China



# 说 明

一、本通告刊登的中国沿海海区航行要素变化信息以及海上施工作业信息,主要用以改正中华人民共和国海事局出版的中国沿海港口航道图,并为广大航海用户提供有关航行安全的服务信息。

二、本通告所刊登的信息,主要来源于海事管理部门发布的航行通告、航行警告、航标动态以及海事测绘成果,航运、航道、海洋、港务、渔政等部门正式发布或提供的相关信息作为其补充来源。

三、本通告所刊登的信息内容包括改正通告、临时通告、航行公告三类:

(一)改正通告的信息内容用以改正其所列关系图幅的图上航行要素,关系图幅的图号后小括号内的数字表示该图只改正本项内容中的某几个小项,图号后中括号内的数字表示涉及该图前一次改正的通告的年份和项号。

(二)临时通告的信息内容包括航行要素的临时性设置、撤销、变更、划定等信息和海上施工作业信息,其一般不改正所涉及的沿海港口航道图,列出关系图幅的图号,主要为航海用户获取相关航行安全信息提供方便。

(三)航行公告的信息内容包括航行规章、航法的实施、废除、变更信息,航海图书的出版、改版、作废信息以及沿海港口航道图覆盖范围之外相关航行要素的设置、撤销、变更、划定等信息,其不涉及沿海港口航道图的改正,主要为航海用户提供航海信息服务。

四、本通告所标注的位置坐标采用 2000 国家大地坐标系,其航海用途等同于 WGS-84 世界大地坐标系;深度基准采用理论最低潮面;高程采用 1985 国家高程基准;方位采用真方位,其中航标导航线和光弧的方位系指海上视航标的真方位;灯塔和灯桩的灯光中心高度以平均大潮高潮面为基准。

五、本通告所使用的图式符号参照《中国海图图式 GB12319-1998》绘制。

六、本通告所使用的计量单位为国际标准计量单位,并用符号和英文字母代替汉字:度( $^{\circ}$ )、分( $'$ )、秒( $''$ )、海里(M)、千米(km)、米(m)。

## Explanatory Notes

1. The notices which publish the information about essential changing feature of Chinese coastal sea area and works at sea, is mainly used to correct the Chinese coastal port and fairway Charts and offer navigation safety information for mariners.
2. The information published in the notice origins from the marine information, the navigational warning, aids dynamics as well as the hydrographic achievements, which are issued by Maritime Administration. The additional source comes from shipping, fairway, sea, harbor affairs, and fishing politics department.
3. The Notices include the Charts Correcting Notices, the Temporary Notices and Sailing Bulletin.
  - a) The Charts Correcting Notices is used for user to correct related Chinese coastal port and fairway Charts. The number in parentheses behind the Chart No. indicates that only parts of the notices related to this chart. The number in square bracket illustrated the previous update notice information.
  - b) The Temporary Notices published for the temporary establishment, cancellation, variation as well as works at sea. The Chart No. lists for user's convenience when mariners look up for the details.
  - c) Sailing Bulletin announces rules and regulations of navigation, the edition and printing of publications, and navigation essential factor beyond the range of the Chinese coastal port and fairway Charts. It is not used to correct the Charts.
4. Geographical positions refer to the horizontal datum of the current edition of each affected chart. The 2000 national geodetic coordinate system which we adopt equals to WGS-84 world geodetic coordinate system in usage. The sounding datum refers to the level of Lowest Astronomical Tide and the elevation uses 1985 national vertical datum. Bearings are true reckoned clockwise from 000° to 359°. Those relating to lights are from seaward. The height of the lighthouse or light beacon is referred to Mean High Water Springs.
5. Symbols referred to are those shown on "Symbols, abbreviations and terms used on Chinese Chart GB12319-1998".
6. The unit in the notices complies with the international standard unit of measurement, with the Chinese characters replaced by symbol and alphabet, such as degrees (°), minutes (′) and seconds (″), meters (m), kilometers (km) or nautical miles (M).

# 索 引

## 1、地理区域索引

---

渤海	唐山港	(155)、(156)、(157)
	天津港	(158)、(159)、(171)、(172)、(173)、(174)
黄海	连云港港	(175)、(176)、(177)
东海	黄浦江	(160)、(161)、(162)
	长江口	(178)
	舟山群岛	(163)
	乐清湾	(179)
	秀屿港	(180)
南海	海门港	(164)
	柘林湾	(165)
	大鹏湾	(166)
	珠江口	(181)
	北海港	(167)、(168)、(169)、(170)

# INDEX

## 1. GEOGRAPHICAL INDEX

---

BOHAI SEA	Tangshan Port	( 155 )、( 156 )、( 157 )
	Tianjin Port	( 158 )、( 159 )、( 171 )、( 172 )、( 173 )、( 174 )
YELLOW SEA	Lianyungang Port	( 175 )、( 176 )、( 177 )
EAST CHINA SEA	Huangpu River	( 160 )、( 161 )、( 162 )
	Changjiangkou	( 178 )
	Zhoushan Islands	( 163 )
	Yueqing Bay	( 179 )
	Xiuyu Port	( 180 )
SOUTH CHINA SEA	Haimen Port	( 164 )
	Zhelin Bay	( 165 )
	Dapeng Bay	( 166 )
	Zhujiangkou	( 181 )
	Beihai Port	( 167 )、( 168 )、( 169 )、( 170 )

## 2、关系图幅索引

图 号	项 数
20201	158、159
20211	158、159
20301	155、156、157
20302	155、156、157
40402	162
40463	161
40479	160
40480	160、161
40481	161
44001	162
44121	162
44122	162
44212	160、161
50112	163
50311	163
80101	164
80105	165
80106	165
80203	166
80506	166
84101	166
90401	167、168、169、170
90402	169
90403	167、168、169、170
3316	167

## 2. INDEX OF CHARTS AFFECTED

Chart No.	Notices No.
20201	158,159
20211	158,159
20301	155,156,157
20302	155,156,157
40402	162
40463	161
40479	160
40480	160,161
40481	161
44001	162
44121	162
44122	162
44212	160,161
50112	163
50311	163
80101	164
80105	165
80106	165
80203	166
80506	166
84101	166
90401	167,168,169,170
90402	169
90403	167,168,169,170
3316	167

# 改正通告

## Charts Correcting Notices

### 155. 渤海 唐山港 京唐港区——灯浮标变更

Bohai Sea – Tangshan Port – Jingtang Harbor – Buoyage

#### 1、下列灯浮标移位

The following light-buoys have been moved to new positions:

名称	原位置	新位置
Name	Former Position	New Position
(1)P-1 活节式灯桩	39°10'41".4N、119°02'32".7E	39°10'18".4N、119°02'20".8E
(2)京唐港潮流标	39°10'29".1N、119°02'08".8E	39°10'16".1N、119°02'23".7E

#### 2、下列灯浮标更名并移位:

The following light-buoys have been amended:

原名称	新名称	原位置	新位置
Former Name	New Name	Former Position	New Position
(3)京唐港 1 号灯浮	京唐港区 1 号灯浮	39°08'27".6N、119°04'53".7E	39°08'11".4N、119°05'11".3E
(4)京唐港 2 号灯浮	京唐港区 2 号灯浮	39°08'34".0N、119°05'02".0E	39°08'20".0N、119°05'22".6E
(5)京唐港 3 号灯浮	京唐港区 3 号灯浮	39°09'05".4N、119°04'05".7E	39°08'43".7N、119°04'30".4E
(6)京唐港 4 号灯浮	京唐港区 4 号灯浮	39°09'11".8N、119°04'14".0E	39°08'52".3N、119°04'41".6E
(7)京唐港 5 号灯浮	京唐港区 5 号灯浮	39°09'43".5N、119°03'17".4E	39°09'16".0N、119°03'49".4E
(8)京唐港 6 号灯浮	京唐港区 6 号灯浮	39°09'49".9N、119°03'25".8E	39°09'24".6N、119°04'00".7E
(9)京唐港 7 号灯浮	京唐港区 7 号灯浮	39°10'21".5N、119°02'29".2E	39°09'48".3N、119°03'08".4E
(10)京唐港 8 号灯浮	京唐港区 8 号灯浮	39°10'27".9N、119°02'37".4E	39°09'56".9N、119°03'19".7E
(11)京唐港 11 号活节式灯桩	京唐港区 11 号活节式灯桩	39°11'25".0N、119°01'08".6E	39°10'52".9N、119°01'46".4E
(12)京唐港 12 号活节式灯桩	京唐港区 12 号活节式灯桩	39°11'31".3N、119°01'16".9E	39°11'01".5N、119°01'57".7E
(13)京唐港 15 号灯浮	京唐港区 15 号灯浮	39°12'08".3N、119°00'13".5E	39°11'45".9N、119°00'39".1E

图 号 20301〔2010-137〕 20302(1~2,9~13)〔2010-137〕

Chart 20301〔2010-137〕 20302(1~2,9~13)〔2010-137〕

资料来源 津 2010 年标通字 3 号

Source Tianjin Aids 3/2010

### 156. 渤海 唐山港 京唐港区——设置导标

Bohai Sea – Tangshan Port – Jingtang Harbor – Leading Mark

在下列位置处加绘导标:

Leading marks have been set up in the following positions:

名称	位置	内容	备注
----	----	----	----

Name	Position	Characteristics	Remark
(1)5万吨级双向航道引导灯桩东中线前	39°12'53".8N、118°59'27".8E	闪 2s32m12M	设4组定白串灯
(2)5万吨级双向航道引导灯桩东中线后	39°13'20".3N、118°58'54".1E	闪 2s50m12M	设5组定白串灯
(3)5万吨级双向航道引导灯桩西中线前	39°12'50".7N、118°59'23".9E	闪 2s32m12M	设4组定白串灯
(4)5万吨级双向航道引导灯桩西中线后	39°13'17".2N、118°58'50".2E	闪 2s50m12M	设5组定白串灯

图 号 20301〔2010-155〕 20302〔2010-155〕

Chart 20301〔2010-155〕 20302〔2010-155〕

资料来源 津 2010 年标通字 3 号

Source Tianjin Aids 3/2010

### 157. 渤海 唐山港 京唐港区——导标变更

Bohai Sea -Tangshan Port-Jingtang Harbor-Leading Mark

1、下列导标更名：

The names of leading marks have been changed as follows:

位 置	原名称	新名称	备 注
Position	Former Name	New Name	Remark
(1)39°12'51".1N、118°59'27".3E	引导灯桩中线前	10万吨级航道引导灯桩中线前	设4组定黄串灯
(2)39°13'18".8N、118°58'52".1E	引导灯桩中线后	10万吨级航道引导灯桩中线后	设5组定黄串灯

2、下列导标移位并改变灯质：

The leading marks have been amended as follows:

名 称	原位置	新位置	新内容	备 注
Name	Former Position	New Position	New Characteristic	Remark
(3)引导灯桩东线前	39°12'54".6N、118°59'28".2E	39°12'55".4N、118°59'30".0E	△定 35m12M	设4组定绿串灯
(4)引导灯桩东线后	39°13'20".9N、118°58'54".8E	39°13'21".9N、118°58'56".3E	△定 53m12M	设5组定绿串灯
(5)引导灯桩西线前	39°12'50".5N、118°59'22".8E	39°12'49".1N、118°59'21".7E	▽定 35m12M	设4组定红串灯
(6)引导灯桩西线后	39°13'17".6N、118°58'48".4E	39°13'15".6N、118°58'48".0E	▽定 53m12M	设5组定红串灯

图 号 20301〔2010-156〕 20302〔2010-156〕


Chart 20301〔2010-156〕 20302〔2010-156〕

资料来源 津 2010 年标通字 3 号

Source Tianjin Aids 3/2010

### 158. 渤海 天津港——存在沉船

Bohai Sea - Tianjin Port - Wreck

在 38°53'15".7N、118°01'41".7E 处加绘“明鑫 66  (2009)”。

“明鑫 66  (2009)” is inserted in position 38°53'15".7N、118°01'41".7E。

图 号 20201〔2010-25〕 20211〔2009-1366〕


Chart 20201〔2010-25〕 20211〔2009-1366〕


资料来源 津海事(2009)航字第 215 号

Source Tianjin MSA Navigation notices 215/2009

### 159. 渤海 天津港——设置危险物标

Bohai Sea – Tianjin Port – Buoyage

在 38°53'23".3N、118°01'44".8E 处加绘“(明鑫 66)  闪(2)5s”。

“(明鑫 66)  闪(2)5s” is inserted in position 38°53'23".3N、118°01'44".8E。

备注:冬季无顶标。

图 号 20201〔2010-158〕 20211〔2010-158〕

Chart 20201〔2010-158〕 20211〔2010-158〕

资料来源 津海事(2009)航字第 215 号

Source Tianjin MSA Navigation notices 215/2009

### 160. 东海 上海港 黄浦江——设置灯浮标

East China Sea – Shanghai Port – Huangpu River – Buoyage

在下列位置处加绘灯浮:

Light-buoys have been set up in the following positions:




名称	位置	内容
Name	Position	Characteristics
(1)115 号灯浮	31°12'51".0N、121°30'14".3E	 闪绿 4s
(2)世博 1 号灯浮	31°11'53".8N、121°29'47".6E	 闪红 4s
(3)世博 2 号灯浮	31°11'51".6N、121°29'32".5E	 闪(2)绿 6s

图 号 40479(1)〔2008-808〕 40480(2、3)〔2008-808〕 44212(1~3)〔2009-250〕

Chart 40479(1)〔2008-808〕 40480(2、3)〔2008-808〕 44212(1~3)〔2009-250〕

资料来源 沪 2010 年航标字 008 号

Source Shanghai Aids 008/2010

### 161. 东海 上海港 黄浦江——灯浮标移位

East China Sea – Shanghai Port – Huangpu River – Buoyage

118 号灯浮标, 位置由 31°11'15".1N、121°28'01".2E 调整至 31°11'11".2N、121°27'54".5E, 其他均不变。

No.118 light-buoy in 31°11'15".1N、121°28'01".2E move to new position 31°11'11".2N、121°

27'54".5E, others unchanged.

图 号 40463〔2009-436〕 40480〔2010-160〕 40481〔2008- 〕 44212〔2010-160〕  
Chart 40463〔2009-436〕 40480〔2010-160〕 40481〔2008- 〕 44212〔2010-160〕  
资料来源 沪 2010 年航标字 008 号  
Source Shanghai Aids 008/2010

#### 162. 东海 上海港 长江口——撤除灯浮

East China Sea – Shanghai Port – Changjiangkou – Buoyage

删除 31°05'59".1N、122°20'54".4E 处的 D10 号灯浮。

Delete D10 light-buoy in position 31°05'59".1N、122°20'54".4E.

图 号 44121〔2009-704〕 44122〔2010-5〕 40402〔2010-87〕 44001〔2010-87〕  
Chart 44121〔2009-704〕 44122〔2010-5〕 40402〔2010-87〕 44001〔2010-87〕  
资料来源 沪 2010 年航标字 009 号  
Source Shanghai Aids 009/2010

#### 163. 东海 舟山群岛——存在沉船

East China Sea – Zhoushan Island – Wreck

在 30°12'31".2N、121°48'55".9E 处加绘 10<sub>7</sub> 船。

Insert 10<sub>7</sub> 船 in position 30°12'31".2N、121°48'55".9E.

图 号 50112〔2010-139〕 50311〔2010-127〕  
Chart 50112〔2010-139〕 50311〔2010-127〕  
资料来源 上海海事局海测大队  
Source Hydrography Department Shanghai MSA

#### 164. 南海 海门港——灯浮标改编号

South China Sea – Haimen Port – Buoyage

下列位置处的灯浮标改变编号,其他不变:

Amend the following light-buoys:

位 置	原名称	新名称
Position	Former Name	New Name
(1)23°11'59".9N、116°36'22".0E	海门港 5 号灯浮	海门港 4 号灯浮
(2)23°11'59".7N、116°36'29".3E	海门港 4 号灯浮	海门港 5 号灯浮

图 号 80101〔2010-58〕(图上不改)  
Chart 80101〔2010-58〕(With chart unchanged)  
资料来源 2010 年粤海事标字 10 号  
Source Guangdong Aids 10/2010

165. 南海 柘林湾——灯浮标移位

South China Sea – Zhelin Bay – Buoyage

23°34'18".4N、117°02'57".7E 处的柘林湾 7 号灯浮移位至 23°34'17".0N、117°02'56".6E 处, 其它不变。

Move Zhelin Bay No.7 light-buoy in position 23°34'18".4N,117°02'57".7E to new position 23°34'17".0N,117°02'56".6E.

图 号 80105〔2010-62〕 80106〔2009-802〕

Chart 80105〔2010-62〕 80106〔2009-802〕

资料来源 2010 年粤海事标字 09 号








Source Guangdong Aids 09/2010

166. 南海 大鹏湾——设置灯浮标

South China Sea-Dapeng Bay-Buoyage

在下列位置处加绘灯浮标:

Light-buoys have been set up as follows:

名称 Name	位置 Position	内容 Characteristic
(1)光汇 1 号灯浮	22°33'55".8N、114°23'47".4E	(1)  闪(3)绿 10s
(2)光汇 2 号灯浮	22°34'43".5N、114°23'33".0E	(2)  快红
(3)光汇 3 号灯浮	22°34'45".6N、114°23'42".3E	(3)  快绿
(4)光汇 4 号灯浮	22°35'42".4N、114°23'06".4E	(4)  快红
(5)光汇 5 号灯浮	22°35'45".0N、114°23'14".7E	(5)  闪(2+1)绿 9s
(6)光汇 6 号灯浮	22°36'07".5N、114°22'38".4E	(6)  甚快(3)5s
(7)光汇 9 号灯浮	22°36'43".6N、114°22'48".8E	(9)  甚快(6)+长闪 10s
图 号 80203(1)〔2010-88〕 80506(1,2,5)〔2010-145〕		84101〔2010-88〕
Chart 80203(1)〔2010-88〕 80506(1,2,5)〔2010-145〕		84101〔2010-88〕
资料来源 2010 年粤海事标字 11 号		
Source Guangdong Aids 11/2010		



167. 南海 北海港 铁山港区——撤除灯浮标

South China Sea – Beihai Port – Tieshan Harbour – Buoyage

删去下列位置处的灯浮标符号及注记:

Delete the following light-buoys:

名称	位置	内容
----	----	----

Name	Position	Characteristic
(1)铁山港 1 号灯浮	21°20'24".2N、109°34'19".6E	(1)  闪绿 4s
(2)铁山港 A9 号灯浮	21°28'13".9N、109°33'01".1E	(A9)  闪(2)5s
图 号	90401〔2008-1290〕 90403(1)〔2009-1092〕	3316(1)〔2009-1296〕
Chart	90401〔2008-1290〕 90403(1)〔2009-1092〕	3316(1)〔2009-1296〕
资料来源	2010 年粤海事标字 08 号	
Source	Guangdong Aids 08/2010	

### 168. 南海 北海港 铁山港区——灯浮标变更

South China Sea-Beihai Port-Tieshan Harbour-Buoyage

下列位置处的灯浮标变更:

Amend the following light-buoys:

















原位置 Former Position	新位置 New Position	原内容 Former Characteristic	新内容 New Characteristic
(1)21°21'37".3N、109°33'43".6E	21°21'22".1N、109°33'47".7E	(2)  闪红 4s	(2)  闪红 4s(同闪)
(2)21°22'48".4N、109°33'36".9E	21°22'28".4N、109°33'42".8E	(3)  闪(2)绿 6s	(3)  闪绿 4s(同闪)
(3)21°22'47".1N、109°33'29".4E	21°22'26".9N、109°33'34".4E	(4)  闪(2)红 6s	(4)  闪红 4s(同闪)
(4)21°24'33".1N、109°33'20".0E	21°24'37".0N、109°33'16".5E	(5)  闪(2+1)绿 12s	(7)  闪(2+1)绿 12s
(5)21°25'36".2N、109°33'03".0E	21°25'40".9N、109°33'03".4E	(7)  闪绿 4s	(9)  闪绿 4s(同闪)
(6)21°25'38".0N、109°32'49".6E	21°25'39".4N、109°32'55".0E	(6)  闪红 4s	(10)  闪红 4s(同闪)
(7)21°26'47".7N、109°32'52".0E	21°26'47".1N、109°32'49".9E	(8)  闪(2)绿 6s	(11)  闪(2)绿 6s
(8)21°28'07".6N、109°33'19".2E	21°28'07".8N、109°33'16".2E	(9)  闪(3)绿 10s	(14)  闪绿 4s

图 号 90401〔2010-167〕 90403(3,6,8)〔2010-167〕

Chart 90401〔2010-167〕 90403(3,6,8)〔2010-167〕

资料来源 2010 年粤海事标字 08 号

Source Guangdong Aids 08/2010

### 169. 南海 北海港 铁山港区——灯浮标改编号

South China Sea - Beihai Port - Tieshan Harbour - Buoyage

下列位置处的灯浮标改变编号,其他不变:

Amend the following light-buoys:

位 置 Position	原名称 Former Name	新名称 New Name
-----------------	--------------------	-----------------

(1)21°29'09".1N、109°33'53".9E	铁山港 10 号灯浮	铁山港 17 号灯浮
(2)21°29'22".7N、109°34'01".2E	铁山港 11 号灯浮	铁山港 18 号灯浮
(3)21°29'55".8N、109°34'57".9E	铁山港 12 号灯浮	铁山港 19 号灯浮
(4)21°29'59".5N、109°34'52".2E	铁山港 A12 号灯浮	铁山港 20 号灯浮
(5)21°30'39".6N、109°35'46".9E	铁山港 13 号灯浮	铁山港 21 号灯浮
(6)21°30'47".8N、109°36'18".3E	铁山港 14 号灯浮	铁山港 22 号灯浮
(7)21°32'03".8N、109°36'17".8E	铁山港 15 号灯浮	铁山港 23 号灯浮
(8)21°32'21".3N、109°36'33".3E	铁山港 16 号灯浮	铁山港 24 号灯浮
(9)21°32'36".7N、109°36'13".3E	铁山港 17 号灯浮	铁山港 25 号灯浮
(10)21°33'19".1N、109°35'57".7E	铁山港 18 号灯浮	铁山港 26 号灯浮
(11)21°34'06".8N、109°35'50".6E	铁山港 19 号灯浮	铁山港 27 号灯浮
(12)21°34'47".0N、109°35'19".1E	铁山港 20 号灯浮	铁山港 28 号灯浮
(13)21°35'01".9N、109°35'26".1E	铁山港 21 号灯浮	铁山港 29 号灯浮
(14)21°35'17".4N、109°35'11".3E	铁山港 22 号灯浮	铁山港 30 号灯浮

图 号 90401〔2010-168〕 90402(5-14)〔2008- 〕 90403(3,7,11,14)〔2010-168〕

Chart 90401〔2010-168〕 90402(5-14)〔2008- 〕 90403(3,7,11,14)〔2010-168〕

资料来源 2010 年粤海事标字 08 号










Source Guangdong Aids 08/2010

### 170. 南海 北海港 铁山港区——设置灯浮标

South China Sea – Beihai Port – Tieshan Harbour – Buoyage

在下列位置处加绘灯浮标:

Light-buoys have been set up as follows:

名称	位置	内容
Name	Position	Characteristic
(1)铁山港锚地 1 号灯浮	21°16'22".8N、109°29'41".7E	(1)  莫(Q)黄 12s
(2)铁山港锚地 2 号灯浮	21°20'06".3N、109°34'24".6E	(2)  莫(Q)黄 12s
(3)铁山港 1 号灯浮	21°21'23".6N、109°33'56".1E	(3)  闪绿 4s(同闪) 雷康(M)
(4)铁山港 5 号灯浮	21°23'33".2N、109°33'29".6E	(5)  闪绿 4s(同闪)
(5)铁山港 6 号灯浮	21°23'31".7N、109°33'21".2E	(6)  闪红 4s(同闪)
(6)铁山港 8 号灯浮	21°24'35".6N、109°33'08".2E	(8)  闪红 4s(同闪)
(7)铁山港 12 号灯浮	21°27'06".9N、109°32'37".2E	(12)  闪(3)红 10s 雷康(Z)
(8)铁山港 13 号灯浮	21°27'23".5N、109°32'54".3E	(13)  闪(3)绿 10s
(9)铁山港 15 号灯浮	21°28'11".5N、109°33'07".1E	(15)  闪红 4s


(10)铁山港 16 号灯浮 21°29'11".7N、109°33'37".0E (16)  闪(3)红 10s

图 号 90401(2-10)[2010-169] 90403(1,2,3,7)[2010-169]

Chart 90401(2-10)[2010-169] 90403(1,2,3,7)[2010-169]

资料来源 2010 年粤海事标字 08 号

Source Guangdong Aids 08/2010

# 临时通告

## Temporary Notices

### 171. 渤海 天津港——防波堤工程(临)

Bohai Sea – Tianjin Port – Breakwater Construction(T)

自 2009 年 11 月 4 日至 2010 年 5 月 4 日, 昼夜在下列水域进行天津临港工业区东防波堤工程:

From 4 November,2009, to 4 May,2010,breakwater construction is in operation day and night within the following fields:

1、防波堤 RT 施工区为以下四点连线所括水域:

(1)38°54'27".0N、117°53'56".0E

(2)38°54'23".0N、117°53'57".0E

(3)38°54'05".0N、117°51'52".0E

(4)38°54'01".0N、117°51'53".0E

2、防波堤 JK 施工区为以下四点连线所括水域

(1)38°52'25".0N、117°50'40".0E

(2)38°52'22".0N、117°50'46".0E

(3)38°51'44".0N、117°50'13".0E

(4)38°51'42".0N、117°50'18".0E

施工船按规定悬挂信号,并保持 VHF9 及 VHF68 频道守听。

Operation vessel is showing signals and keeping watch on VHF Ch.9 and 68.

图 号 20201

Chart 20201

资料来源 津海事(2009)航字第 207 号

Source Tianjin MSA Navigation notices 207/2009

### 172. 渤海 天津港——围海工程(临)

Bohai Sea – Tianjin Port – Works(T)

自 2010 年 1 月 6 日至 7 月 5 日,昼夜在下列水域进行天津临港工业区二期围海工程:

From 6 January to 5 July,2010,works is in operation day and night within the area bounded by the following points:

(1)38°57'44".0N、117°43'24".0E

(2)38°58'01".0N、117°43'09".0E

(3)38°58'04".0N、117°43'29".0E

(4)38°55'31".0N、117°53'11".0E

(5)38°54'56".0N、117°54'10".0E

(6)38°51'09".0N、117°49'52".0E

(7)38°54'52".0N、117°45'19".0E

(8)38°56'40".0N、117°46'12".0E

(9)38°57'15".0N、117°44'15".0E

施工船按规定悬挂信号,并保持 VHF09 及 VHF25 频道守听。

Operation vessel is showing signals and keeping watch on VHF Ch.09 and 25.

图 号 20201

Chart 20201

资料来源 津海事(2010)航字第 001 号

Source Tianjin MSA Navigation notices 001/2010

### 173. 渤海 天津港——围堤、吹填及软基处理作业(临)

Bohai Sea – Tianjin Port – Works

自 2010 年 2 月 1 日至 7 月 31 日,昼夜在下列水域进行天津滨海旅游区临海新城一期围堤、吹填及软基处理作业:

From 1 February to 31 July, 2010, works is in operation day and night within the the following areas:

1、挖泥区域:为以下四点连线所括水域

(1)39°05'16".8N、117°44'48".4E

(2)39°04'53".1N、117°44'38".0E

(3)39°04'27".2N、117°45'55".0E

(4)39°04'57".2N、117°46'11".7E

2、吹填区域:为以下六点连线所括水域

(1)39°06'08".1N、117°45'13".2E

(2)39°06'30".1N、117°45'36".3E

(3)39°06'24".7N、117°45'53".1E

(4)39°06'52".2N、117°46'30".0E

(5)39°06'16".8N、117°47'32".3E

(6)39°05'30".4N、117°47'04".2E

施工船按规定悬挂信号,并保持 VHF09 及 VHF05 频道守听。非施工船舶禁止在施工水域内抛锚或拖锚航行。

Operation vessel is showing signals and keeping watch on VHF Ch.09 and 05. Anchoring and

dragging anchor are prohibited within the above area.

图 号 20201

Chart 20201

资料来源 津海事(2010)航字第 005 号

Source Tianjin MSA Navigation notices 005/2010

#### 174. 渤海 天津港——泊位工程(临)

Bohai Sea – Tianjin Port – Berth Construction(T)

自 2010 年 1 月 15 日至 7 月 10 日,昼夜在下列水域进行天津临港佳悦粮油码头有限公司 7 万吨级散粮泊位工程:

From 15 January to 10 July, 2010, berth construction is in operation day and night within the area bounded by the following points:

(1)38°56'21".3N、117°47'34".7E

(2)38°56'14".6N、117°47'58".5E

(3)38°56'07".0N、117°47'55".0E

(4)38°56'13".7N、117°47'31".2E

施工船按规定悬挂信号,并保持 VHF09 及 VHF18 频道守听。

Operation vessel is showing signals and keeping watch on VHF Ch.09 and 18.

图 号 20201

Chart 20201

资料来源 津海事(2010)航字第 006 号

Source Tianjin MSA Navigation notices 006/2010

#### 175. 东海 连云港港——新造船舶锚泊舾装作业(临)

East China Sea – Lianyungang Port – Vessel Construction (T)

自 2010 年 1 月 27 日至 5 月 31 日,在 34°27'36".5N、119°47'25".8E 和 34°27'39".6N、119°47'24".9E 处灌河岸边进行新造船舶锚泊舾装作业:

From 27 January to 31 May 2010, Vessel construction is in operation in 34°27'36".5N、119°47'25".8E and 34°27'39".6N、119°47'24".9E

船舶锚泊舾装作业期间,白天悬挂锚球和 RY 信号旗一组,夜间船舶艏显示锚灯,驾驶台顶部桅杆横桁处显示绿、红环照灯各一盏,并辅以工作和甲板照明灯。新造船舶锚泊期间,全天保持 VHF16 频道守听,请过往船舶谨慎驾驶,缓速通过。

Constructed vessel is showing signals and keeping watch on VHF Ch. 16. Vessels should navigate with caution and get across slowly.

图 号 40201

Chart 40201

资料来源 云海航(2010)航字第 004 号

Source Lianyungang MSA Navigation notices 004/2010

### 176. 东海 连云港港——水域维护疏浚施工(临)

East China Sea – Lianyungang Port – Dredging (T)

自 2010 年 1 月 27 日至 3 月 31 日,在下列四点水域范围内进行水域维护疏浚施工:

From 27 January to 31 March 2010, dredging is in operation within the area bounded by the following points:

(1) 34°45'01".9N、119°32'39".9E

(2) 34°45'08".4N、119°32'36".0E

(3) 34°46'02".9N、119°34'45".7E

(4) 34°45'56".5N、119°34'49".7E

施工船舶按规定显示信号,保持 VHF16、67 频道守听,请过往船舶加强联系避让事宜。

Operation vessel is showing signals and keeping watch on VHF Ch.16 and 67. Vessels should navigate with caution and get across slowly.

图 号 40105

Chart 40105

资料来源 云海航(2010)航字第 006 号

Source Lianyungang MSA Navigation notices 004/2010

### 177. 东海 连云港港——码头建造施工(临)

East China Sea – Lianyungang Port – Pier Construction (T)

自 2010 年 2 月 3 日至 5 月 3 日,在下列四点水域范围内进行码头建造施工:

From 3 February to 3 May 2010, pier construction is in operation within the area bounded by the following points:

(1) 34°44'23".3N、119°27'56".3E

(2) 34°44'29".3N、119°27'59".3E

(3) 34°44'41".1N、119°27'23".8E

(4) 34°44'35".1N、119°27'20".9E

施工船舶按规定显示信号,加强值班,正规了望,保持 VHF16 频道守听(航行船舶须同时守听 67 频道),及时与过往船舶保持联系。运桩船、交通船等配套施工船舶进出使用航道应提前通过 VHF69 频道向连云港交管中心报告动态。

Operation vessel is showing signals and keeping watch on VHF Ch.16 and 67. Vessels should navigate with caution and get across slowly.

图 号 40104 40105

Chart 40104 40105

资料来源 云海航(2010)航字第 008 号

Source Lianyungang MSA Navigation notices 008/2010

178. 东海 上海港 长江口——设置虚拟航标(临)

East China Sea – Shanghai Port – Changjiangkou – AIS (T)

在 31°05′59".1N、122°20′54".4E 处设置虚拟航标 D10。

AIS Virtual navigation marks is be established in 31°05′59".1N、122°20′54".4E.

图 号 44121 44122 40402 44001

Chart 44121 44122 40402 44001

资料来源 沪 2010 年航标字 009 号

Source Shanghai Aids 009/2010

179. 东海 乐清湾——码头疏浚作业(临)

East China Sea – Yueqing Bay – Pier Dredging(T)

自 2010 年 2 月 8 日至 3 月 18 日, 在玉环华能电厂卸煤码头前沿下列四点水域范围内进行疏浚作业:

From 8 February to 18 March 2010, pier dredging is in operation within the area bounded by the following points:

(1)28°07′09"N、121°07′15"E

(2)28°07′11"N、121°07′11"E

(3)28°06′48"N、121°07′16"E

(4)28°06′51"N、121°07′18"E

作业船舶应在显而易见处悬挂规定信号, 在锚缆入水处显示明显标志, 夜间显示灯光信号; 作业船应加强值班了望和 VHF16 频道守听, 随时采取安全措施和保持通信联络; 航行船舶应加强联系, 避开作业船舶, 缓速安全通过作业水域; 作业船舶和航行船舶应听从现场海事巡逻艇的指挥。

Operation vessel is showing signals and keeping watch on VHF Ch.16. Vessels should navigate with caution and get across slowly.

图 号 55251

Chart 55251

资料来源 台海航(2010)航字第 003 号

Source Taizhou MSA Navigation notices 003/2010

180. 东海 秀屿港——码头港池挖泥作业(临)

East China Sea – Xiuyu Port – Pier Dredging(T)

自 2010 年 2 月 11 日至 5 月 5 日, 在国电泉州发电有限公司煤码头港池下列四点水域范围内进行挖泥作业:

From 11 February to 5 May 2010, pier dredging is in operation within the area bounded by

the following points:

- (1) 25°12'49".5N、118°57'30".2E
- (2) 25°12'42".0N、118°57'42".0E
- (3) 25°12'35".8N、118°57'25".6E
- (4) 25°12'41".7N、118°57'20".0E

作业船舶按《沿海港口信号规定》显示信号,加强了望,随时采取安全措施,并确保通信畅通。施工船舶应与码头调度保持联系。船舶进出港时,码头调度提前 2 小时通知施工船舶做好避让工作。

Operation vessel is showing signals and keeping watch. Vessels should navigate with caution and get across slowly.

图 号 60602 60601

Chart 60602 60601

资料来源 泉海航(2010)航字第 005 号

Source Quanzhou MSA Navigation notices 003/2010

#### 181. 南海 珠江口 伶仃航道——吹填施工(临)

South China Sea – Zhujiang kou – Lingding Fairway -- Reclamation Works(T)

自 2010 年 2 月 5 日至 6 月 30 日,在伶仃航道南沙港区二期下游水域,即以下四点依次连线所围成的水域范围内进行广州港出海航道三期工程吹填施工:

From 5 February to 30 June 2010, reclamation works in Lingding Fairway is taking place within an area bounded by the following positions:

- (1) 22°35'40".4N、113°42'10".9E
- (2) 22°35'36".1N、113°41'57".6E
- (3) 22°35'20".8N、113°42'03".3E
- (4) 22°35'25".0N、113°42'16".6E

施工船舶均按规定显示信号,并保持 VHF09 频道守听;禁止无关船舶进入施工区域,以策安全。

Operating vessels are showing signals and keeping watch on VHF Channel 09. Vessels are not permitted to enter the above area.

图 号 84230

Chart 84230

资料来源 穗航通(2010)31 号

Source Guangzhou Navigation Notice 31/2010

## 有效临时通告索引

### (1) 渤海

159/2003	秦皇岛港	码头通航(秦皇岛港十万吨级矿石码头)
143/2004	天津港	设置灯浮标(临)
173/2005	京唐港	设置灯标(散装纯碱泊位)
275/2005	锦州港	灯桩变更(5号、10号、11号活节式灯桩)
276/2005	锦州港	航标变更(11号灯浮标、12号活节式灯桩)
298/2005	锦州港	灯浮标移位(1、4、6、7、8、9、10号灯浮标,2、3、5号活节式灯桩)
300/2005	秦皇岛港	增改抛泥区及灯浮标(临)
337/2005	锦州港	灯浮标变更(撤除3号、504、506、508号,502号移位,设置505号)
399/2005	龙口港	灯浮标移位(龙口港8~16号灯浮标[9、11、13、15号已恢复原位])
419/2005	秦皇岛港	撤除灯浮标(18号、18-1号灯浮标)
421/2005	京唐港	灯浮标变更(设置东方位标)
471/2005	秦皇岛港	灯浮标变更(秦皇岛港K3、[K4已撤除],新设秦皇岛港K5)
388/2006	秦皇岛港	临时撤除灯浮标(新开河航道[X-1]号)
411/2006	秦皇岛港	临时撤除灯桩(工作船码头堤头)
440/2006	秦皇岛港	水深变更(临)
441/2006	黄骅港	临时设置灯浮标(航道拓宽专用标)
619/2006	旅顺新港	灯浮标临时移位(1号、2号、3号、4号)
620/2006	锦州港	临时撤除灯浮标(301号、302号)
721/2006	栾家口港	灯浮标临时移位(13号)
754/2006	渤海海峡	灯浮标临时移位(登州6号)
851/2006	渤海海峡	划定安全区(临)
239/2007	天津港	临时撤除灯桩(新港25号活节式)
319/2007	鲅鱼圈港区附近	临时设置灯浮标(鞍钢1~8号)
527/2007	天津港	灯浮标临时移位(28号)
639/2007	黄骅港	临时调整灯浮标(调整A1、A3、A5、1、3、5、7、9、11、13、15、17、19号,设警戒灯桩)
741/2007	天津港	临时撤除航标(D-17号灯浮标、13号活节式灯桩)
742/2007	天津港	灯浮标临时移位(5号灯浮标、26号活节式灯桩)
763/2007	黄骅港	水深通告(临)
937/2007	天津港	临时撤除灯浮标(新港D19号)
1021/2007	天津港	临时设置灯浮标([新港D8临时撤除]、D10、D12、D14号)
1022/2007	天津港	灯浮标临时移位(新港D1、D7号)
1023/2007	天津港	临时撤除灯浮标(新港D3号)
131/2008	天津港	灯浮标临时移位(新港D4、D6号)

## INDEX OF TEMPORARY NOTICES IN FORCE

### (1)China Bohai Sea

159/2003	Qinhuangdao Port	Pier opened to navigation(T)
143/2004	Tianjin Port	Buoyage(T)
173/2005	Jingtang Port	Buoyage(T)
275/2005	Jinzhou Port	Lightbeacon(T)
276/2005	Jinzhou Port	Navigation mark(T)
298/2005	Jinzhou Port	Buoyage(T)
300/2005	Qinhuangdao Port	Dumping ground and Buoyage(T)
337/2005	Jinzhou Port	Buoyage(T)
399/2005	Longkou Port	Buoyage(T)
419/2005	Qinhuangdao Port	Buoyage(T)
421/2005	Jingtang Port	Buoyage(T)
471/2005	Qinhuangdao Port	Buoyage(T)
388/2006	Qinhuangdao Port	Buoyage(T)
411/2006	Qinhuangdao Port	Lightbeacon(T)
440/2006	Qinhuangdao Port	Depth(T)
441/2006	Huanghua Port	Buoyage(T)
619/2006	Lvshun new Port	Buoyage(T)
620/2006	Jinzhou Port	Buoyage(T)
721/2006	Luanjiakou Port	Buoyage(T)
754/2006	Bohai Strait	Buoyage(T)
851/2006	Bohai Strait	Safety and Security Zone(T)
239/2007	Tianjin Port	Lightbeacon(T)
319/2007	Approaches to Bayuquan Port	Buoyage(T)
527/2007	Tianjin Port	Buoyage(T)
639/2007	Huanghua Port	Buoyage(T)
741/2007	Tianjin Port	Navigation mark(T)
742/2007	Tianjin Port	Buoyage(T)
763/2007	Huanghua Port	Depth Notices (T)
937/2007	Tianjin Port	Buoyage(T)
1021/2007	Tianjin Port	Buoyage(T)
1022/2007	Tianjin Port	Buoyage(T)
1023/2007	Tianjin Port	Buoyage(T)
131/2008	Tianjin Port	Buoyage(T)

870/2008	天津港	布设沉管(临)
1061/2008	天津港	临时撤除灯浮标(天津港 31、35、37 号)
1293/2008	营口港	冬季撤标(临)
28/2009	营口港	设置 AIS 虚拟航标(“新明发 17”沉船标)
29/2009	营口港	划定打捞区(“新明发 17”沉船附近)
30/2009	营口港	禁航水域变更(临)
74/2009	营口港	设置冬季冰标(鲑鱼圈 L1、L2 号)
75/2009	锦州港	冬季换标(临)
76/2009	葫芦岛港	冬季换标(临)
81/2009	天津港	临时撤除雷达应答器(大沽沙航道门口)
229/2009	天津港	灯浮标临时移位(新港 D2、D4、D10、D15 号)
230/2009	天津港	临时撤除灯浮标(新港 D8)
231/2009	天津港	春季换标(临)
232/2009	黄骅港	春季换标(临)
233/2009	唐山港	春季换标(临)
234/2009	潍坊港	春季换标(临)
261/2009	天津港	灯浮标临时移位(新港 38 号、新港南堤)
262/2009	天津港	灯浮标临时移位(新港 D2、D4 号)
832/2009	锦州港	码头工程(至 2010 年 12 月 31 日止)
833/2009	辽东湾	勘探作业(至 2010 年 12 月 31 日止)
886/2009	营口港	临时设置灯浮标(仙人岛施工区 1 号[已临时撤除])
1118/2009	天津港	航道拓宽作业(至 2010 年 3 月 3 日止)
1153/2009	天津港	航道拓宽作业(至 2010 年 4 月 13 日止)
1155/2009	天津港	防波堤工程(至 2010 年 3 月 31 日止)
1220/2009	渤海湾南部	海上作业(至 2010 年 2 月 28 日止)
1221/2009	京唐港东部	三维地震采集(至 2010 年 3 月 31 日止)
1298/2009	营口港	临时撤除灯船(营口灯船)
1340/2009	营口港	临时撤除灯浮标
1341/2009	营口港	设置临时灯浮标(鲑鱼圈外防波堤 1 号、2 号)
1342/2009	营口港	冬季换标(临)
1343/2009	锦州港	冬季换标(临)
1344/2009	葫芦岛港	冬季换标(临)
1345/2009	套尔河	冬季换标(临)
1346/2009	潍坊港	冬季换标(临)
1386/2009	营口港	冬季换标(临)
1387/2009	唐山港	冬季换标(临)
1388/2009	天津港	冬季换标(临)

870/2008	Tianjin Port	Pipe Layout(T)
1061/2008	Tianjin Port	Buoyage(T)
1293/2008	Yingkou Port	Winter Buoy(T)
28/2009	Yingkou Port	AIS Virtual Navigation Mark(T)
29/2009	Yingkou Port	Salvaging Area(T)
30/2009	Yingkou Port	Prohibited Area(T)
74/2009	Yingkou Port	Winter Buoy(T)
75/2009	Jinzhou Port	Winter Buoy(T)
76/2009	Huludao Port	Winter Buoy(T)
81/2009	Tianjin Port	Radar Beacon(T)
229/2009	Tianjin Port	Buoyage(T)
230/2009	Tianjin Port	Buoyage(T)
231/2009	Tianjin Port	Spring Buoy(T)
232/2009	Huanghua Port	Spring Buoy(T)
233/2009	Tangshan Port	Spring Buoy(T)
234/2009	Weifang Port	Spring Buoy(T)
261/2009	Tianjin Port	Buoyage(T)
262/2009	Tianjin Port	Buoyage(T)
832/2009	Jinzhou Port	Pier Construction (T)
833/2009	Liaodong Bay	Geological Exploration(T)
886/2009	Yingkou Port	Buoyage(T)
1118/2009	Tianjin Port	Fairway Widening(T)
1153/2009	Tianjin Port	Fairway Widening(T)
1155/2009	Tianjin Port	Breakwater Construction(T)
1220/2009	South of Bohai Bay	Oil Exploration(T)
1221/2009	East of Jingtang Port	Geological Exploration(T)
1298/2009	Yingkou Port	Lightboat(T)
1340/2009	Yingkou Port	Buoyage(T)
1341/2009	Yingkou Port	Buoyage(T)
1342/2009	Yingkou Port	Winter Buoy(T)
1343/2009	Jinzhou Port	Winter Buoy(T)
1344/2009	Huludao Port	Winter Buoy(T)
1345/2009	Tao'er he	Winter Buoy(T)
1346/2009	Weifang Port	Winter Buoy(T)
1386/2009	Yingkou Port	Winter Buoy(T)
1387/2009	Tangshan Port	Winter Buoy(T)
1388/2009	Tianjin Port	Winter Buoy(T)

1389/2009	黄骅港	冬季换标(临)
92/2010	秦皇岛港	疏浚作业(至 2010 年 6 月 30 日止)
93/2010	秦皇岛港	疏浚作业(至 2010 年 6 月 30 日止)
122/2010	秦皇岛港	沉箱储运作业(至 2010 年 7 月 30 日止)
123/2010	天津港	航道拓宽(至 2010 年 4 月 30 日止)
124/2010	天津港	疏浚作业(至 2010 年 5 月 23 日止)
125/2010	天津港	工程作业(至 2010 年 6 月 1 日止)
149/2010	唐山港	水上作业(至 2010 年 6 月 30 日止)
150/2010	天津港	锚地调整(临)
171/2010	天津港	防波堤工程(至 2010 年 5 月 4 日止)
172/2010	天津港	围海工程(至 2010 年 7 月 5 日止)
173/2010	天津港	围堤、吹填及软基处理作业(至 2010 年 7 月 31 日止)
174/2010	天津港	泊位工程(至 2010 年 7 月 10 日止)

## (2) 黄海

47/1993	大连港	存在障碍物
19/1998	连云港	划定养殖区(3 区、4 区)
98/2002	青岛港	灯浮标变更(临 1)
99/2002	青岛港	设置灯浮标(临 2)
153/2002	青岛港	灯浮标变更(设置 33A 号、33 号移位)
64/2004	青岛港	灯浮标移位(青岛港 45 号)
287/2004	日照港	设置及调整灯浮标(煤码头航道 1 号、2 号[31 号、33 号,界 1、界 2,L3、L4 已调整])
373/2004	青岛港	设置灯浮标(206 号、210 号、211 号、212 号、213 号)
620/2004	岚山港	设置灯浮标(临 1)
56/2005	日照港	设置灯浮标(L5 号[39 号、42 号、44 号、46 号已撤除])
125/2005	岚山港	船舶锚泊管理(临)
195/2005	青岛港	灯浮标移位(L1 号)
196/2005	青岛港	设置灯浮标(L2 号、L3 号)
301/2005	烟台港	灯桩拆除重建(进港中线前引导灯桩)
297/2006	连云港	临时撤除灯浮标(202 号)
389/2006	烟台港	临时撤除灯浮标(43 号、边界 2 号)
686/2006	岚山港	划定沉箱存放水域(临)
25/2008	丹东港	冬季换标(临)
108/2008	鸭绿江航道	冬季航标调整(临)
133/2008	威海港	临时设置灯浮标(威海新港 10~13 号)
391/2008	青岛港	划定引航员登轮点(临)
966/2008	大连港	临时撤除灯桩(黄石江)

1389/2009	Huanghua Port	Winter Buoy(T)
92/2010	Qinhuangdao Port	Dredging(T)
93/2010	Qinhuangdao Port	Dredging(T)
122/2010	Qinhuangdao Port	Caisson Works(T)
123/2010	Tianjin Port	Fairway Widening(T)
124/2010	Tianjin Port	Dredging(T)
125/2010	Tianjin Port	Works(T)
149/2010	Tangshan Port	Works(T)
150/2010	Tianjin Port	Anchorage Adjustment(T)
171/2010	Tianjin Port	Breakwater Construction(T)
172/2010	Tianjin Port	Works(T)
173/2010	Tianjin Port	Works(T)
174/2010	Tianjin Port	Berth Construction(T)

(2)Yellow Sea

47/1993	Dalian Port	Obstruction(T)
19/1998	Lianyungang	Cultivation Area(T)
98/2002	Qingdao Port	Buoyage(T)
99/2002	Qingdao Port	Buoyage(T)
153/2002	Qingdao Port	Buoyage(T)
64/2004	Qingdao Port	Buoyage(T)
287/2004	Rizhao Port	Buoyage(T)
373/2004	Qingdao Port	Buoyage(T)
620/2004	Lanshan Port	Buoyage(T)
56/2005	Rizhao Port	Buoyage(T)
125/2005	Lanshan Port	Anchorage(T)
195/2005	Qingdao Port	Buoyage(T)
196/2005	Qingdao Port	Buoyage(T)
301/2005	Yantai Port	Lightbeacon(T)
297/2006	Lianyungang	Buoyage(T)
389/2006	Yantai Port	Buoyage(T)
686/2006	Lanshan Port	Caisson Area(T)
25/2008	Dandong Port	Winter Buoy(T)
108/2008	Yalujiang fairway	Winter Buoy(T)
133/2008	Weihai Port	Buoyage(T)
391/2008	Qingdao Port	Piloting Point(T)
966/2008	Dalian Port	Lightbeacon(T)

967/2008	大连港	临时撤除灯桩(海洋岛龙口)
1095/2008	江苏沿海	临时设置灯浮标(云沉 8、云沉 9 号)
1096/2008	江苏沿海	设置虚拟航标(锦宏 69 沉)
1338/2008	连云港	临时设置灯浮标(临 1)
946/2009	威海港	海上作业(至 2010 年 2 月 28 日止)
988/2009	乳山港	港口扩建工程(至 2010 年 3 月 1 日止)
1390/2009	连云港港	吹填施工(至 2010 年 3 月 31 日止)
1391/2009	连云港港	疏浚施工(至 2010 年 3 月 31 日止)
1392/2009	连云港港	疏浚施工(至 2010 年 3 月 31 日止)
1394/2009	江苏沿海	锚泊舾装作业(至 2010 年 2 月 28 日止)
69/2010	丹东港	冬季换标(临)
70/2010	日照港	设置临时航道锚地
71/2010	连云港港	疏浚施工(至 2010 年 3 月 31 日止)
72/2010	江苏沿海	锚泊舾装作业(至 2010 年 3 月 31 日止)
73/2010	江苏沿海	锚泊舾装作业(至 2010 年 3 月 31 日止)
175/2010	连云港港	新造船舶锚泊舾装作业(至 2010 年 5 月 31 日止)
176/2010	连云港港	水域维护疏浚施工(至 2010 年 3 月 31 日止)
177/2010	连云港港	码头建造施工(至 2010 年 5 月 3 日止)

### (3) 东海

117/1997	长江口	临时设置灯浮标(沉 10、沉 12[沉 11 已撤除、沉 13 已更名])
83/1999	长江口	划定临时抛泥区(3 号)
53/2001	温州港	临时设置灯浮标(防洪堤 J1、J2、J3)
304/2002	厦门港	临时设置系船浮筒(A、B)
26/2003	杭州湾	临时设置灯桩(杭临 D[已撤除]、杭临 E 号)
91/2003	杭州湾	临时设置灯浮标(沉 39 号[37 号、38 号已撤除])
196/2003	湄州湾	存在沉船(闽惠 73323、闽惠 73343)
322/2003	舟山	系船浮筒变更(海警 1、海警 2)
465/2003	舟山	灯桩临时变更(大毛峰岛灯桩暂停使用,设临时标一座)
494/2003	温州港	临时设置灯浮标(潜坝 1、潜坝 2 号)
22/2004	长江口	划定锚地([分流咀已撤除]、北导堤南、南导堤北疏浚船 A、B)
147/2004	长江口	调整抛泥区(2 号临时抛泥区)
148/2004	长江口	划定临时抛泥区(9 号临时抛泥区)
152/2004	宁波港	临时设置灯桩([金桩 1、金桩 2 已撤除]金桩 3)
623/2004	杭州湾	封航通告(将军帽岛至大指头岛间)
644/2004	长江口	临时设置灯浮标(W34)
649/2004	厦门港	灯桩临时移位(嵩 2、嵩 3)

967/2008	Dalian Port	Lightbeacon(T)
1095/2008	Jiangsu Coastal	Buoyage(T)
1096/2008	Jiangsu Coastal	AIS Virtual Navigation mark(T)
1338/2008	Lianyungang	Buoyage(T)
946/2009	Weihai Port	Works(T)
988/2009	Rushan Port	Port Construction(T)
1390/2009	Lianyungang Port	Reclamation Works(T)
1391/2009	Lianyungang Port	Dredging(T)
1392/2009	Lianyungang Port	Dredging(T)
1394/2009	Jiangsu Coastal	Outfitting Work(T)
69/2010	Dandong Port	Winter Buoy(T)
70/2010	Rizhao Port	Channel and Anchorage(T)
71/2010	Lianyungang Port	Dredging(T)
72/2010	Jiangsu Coastal	Outfitting Work(T)
73/2010	Jiangsu Coastal	Outfitting Work(T)
175/2010	Lianyungang Port	Vessel Construction(T)
176/2010	Lianyungang Port	Dredging(T)
177/2010	Lianyungang Port	Pier Construction(T)

### (3)East China Sea

117/1997	Changjiangkou	Buoyage(T)
83/1999	Changjiangkou	Dumping ground(T)
53/2001	Wenzhou Port	Buoyage(T)
304/2002	Xiamen Port	Mooring buoy(T)
26/2003	Hangzhou Gulf	Lightbeacon(T)
91/2003	Hangzhou Gulf	Buoyage(T)
196/2003	Meizhou Bay	Wrecks(T)
322/2003	Zhoushan	Mooring buoy(T)
465/2003	Zhoushan	Lightbeacon(T)
494/2003	Wenzhou Port	Buoyage(T)
22/2004	Changjiangkou	Anchorage Area(T)
147/2004	Changjiangkou	Dumping ground(T)
148/2004	Changjiangkou	Dumping ground(T)
152/2004	Ningbo Port	Lightbeacon(T)
623/2004	Hangzhou Gulf	Sailing Prohibited Notices(T)
644/2004	Changjiangkou	Buoyage(T)
649/2004	Xiamen Port	Lightbeacon(T)

131/2005	大戢洋	临时设置灯浮标(W35、W36)
423/2005	长江口	临时设置灯浮标([B101~B108,长警 1~9 已撤除] 407、408、409 号)[已移位]、409[已移位]410[已移位]
452/2005	长江口	临时划定航道及作业区(长江大桥)
540/2005	长江口	临时灯浮标移位(407 号)
85/2006	厦门港	灯浮标临时移位([临 2、54 号已撤除][701、39 号移位])
106/2006	宁波港	临时设置灯桩(金墩临 16 号)
343/2006	长江口	设置临时灯浮标(北临 1、北临 2、北临 3)
373/2006	福州港	航道临时开通及临时设置灯浮标(T1)
466/2006	温州港	临时设置灯桩(瓯标 1、2、3)
487/2006	长江口	临时设置灯浮标(原 1[已移位]、原 2)
540/2006	温州港	临时设置灯桩(4、5、6 号)
542/2006	厦门港	灯浮标临时移位(35、39、41、701 号)
570/2006	温州港	临时设置航标(七都大桥 1、2、3、7、8、9 号)
588/2006	长江口	船坞作业(临)
595/2006	厦门港	航道通航(临)
694/2006	福州港	航道开通(临)
738/2006	浙江沿海	设置临时灯浮标(牛鼻山沉 1)
808/2006	浙江沿海	临时设置灯浮标(三门临 3、4、5、6、7 号)
811/2006	福建沿海	灯浮标临时移位(36 号)
852/2006	长江口	临时设置灯浮标(W41)
74/2007	长江口	临时设置灯浮标([闵临 1 移位]、闵临 2)
101/2007	长江口	临时灯浮标移位(闵临 1)
106/2007	浙江沿海	临时设置灯浮标(沉 2、沉 3 号)
245/2007	长江口	灯浮标临时移位(70 号)
252/2007	福建沿海	灯浮标临时移位(28、[Q8 临时撤除])
302/2007	浙江沿海	临时设置灯桩(临 C)
354/2007	杭州湾	存在沉船(2 艘)
358/2007	浙江沿海	围垦作业(至 2010 年 7 月 30 日止)
389/2007	长江口	临时设置灯浮标(沉 109、沉 110 号)
399/2007	福建沿海	临时撤除灯浮标(Q8)
400/2007	福建沿海	临时设置灯桩(嵩屿港区码头堤头)
401/2007	福建沿海	灯浮标临时移位(22、405、[招临 1 号已撤除])
543/2007	舟山群岛	划定临时锚地(台州港)
547/2007	福建沿海	临时设置灯浮标(临 1、2 号)
583/2007	福建沿海	临时设置灯桩(施 1~8 号)
584/2007	福建沿海	临时设置灯浮标(临 1~6 号)

131/2005	Dajiyang	Buoyage(T)
423/2005	Changjiangkou	Buoyage(T)
452/2005	Changjiangkou	Fairway and Working Area(T)
540/2005	Changjiangkou	Buoyage(T)
85/2006	Xiamen Port	Buoyage(T)
106/2006	Ningbo Port	Lightbeacon(T)
343/2006	Changjiangkou	Buoyage(T)
373/2006	Fuzhou Port	Navigable Fairway and Buoyage(T)
466/2006	Wenzhou Port	Lightbeacon(T)
487/2006	Changjiangkou	Buoyage(T)
540/2006	Wenzhou Port	Lightbeacon(T)
542/2006	Xiamen Port	Buoyage(T)
570/2006	Wenzhou Port	Navigation mark(T)
588/2006	Changjiangkou	Dockyard Construction(T)
595/2006	Xiamen Port	Fairway opened to Navigation(T)
694/2006	Fuzhou Port	Fairway opened to Navigation(T)
738/2006	Zhejiang Coastal	Buoyage(T)
808/2006	Zhejiang Coastal	Buoyage(T)
811/2006	Fujian Coastal	Buoyage(T)
852/2006	Changjiangkou	Buoyage(T)
74/2007	Changjiangkou	Buoyage(T)
101/2007	Changjiangkou	Buoyage(T)
106/2007	Zhejiang Coastal	Buoyage(T)
245/2007	Changjiangkou	Buoyage(T)
252/2007	Fujian Coastal	Buoyage(T)
302/2007	Zhejiang Coastal	Lightbeacon(T)
354/2007	Hangzhou Gulf	Wrecks(T)
358/2007	Zhejiang Coasta	Cofferdam Construction(T)
389/2007	Changjiangkou	Buoyage(T)
399/2007	Fujian Coastal	Buoyage(T)
400/2007	Fujian Coastal	Lightbeacon(T)
401/2007	Fujian Coastal	Buoyage(T)
543/2007	Zhoushan Islands	Anchorage Area(T)
547/2007	Fujian Coastal	Buoyage(T)
583/2007	Fujian Coastal	Lightbeacon(T)
584/2007	Fujian Coastal	Buoyage(T)

712/2007	福建沿海	临时设置灯浮标(沉 10、11、12 号)
751/2007	福建沿海	临时灯浮标改变灯质(临 1~6 号)
875/2007	长江口	封航通告(临)
876/2007	浙江沿海	临时设置灯浮标(岱山沉 1、〔石浦沉 1 已撤除〕)
877/2007	舟山群岛	临时设置灯浮标(岱山沉 2、岱山沉 3)
941/2007	长江口	临时设置灯浮标(沉 2 号、沉 3 号)
997/2007	浙江沿海	临时设置灯浮标(黄岙 1~3 号)
1077/2007	舟山群岛	临时设置灯浮标(大桥 1、2 号)
1079/2007	浙江沿海	临时设置系船浮筒(缉私 1、2 号)
1105/2007	长江口	划定临时锚地(宝山南锚地)
28/2008	长江口	灯浮标临时移位(508 号、510 号)
87/2008	福建沿海	临时灯浮标移位(闽江口沉 11 号)
170/2008	舟山群岛	临时设置灯浮标(鱼山沉 1~3 号〔渔山沉 3 号已撤除〕)
171/2008	浙江沿海	临时设置灯浮标(北电 5、6 号)
177/2008	福建沿海	临时设置灯浮标(临 B1~临 B9〔临 B3~B6 已变更、临 B2、B7 号已撤除〕、警 1~3 号〔警 2 号已撤除〕)
280/2008	长江口	临时设置灯浮标(W19、W20 号)
281/2008	长江口	设置虚拟航标(金朋沉)
436/2008	浙江沿海	设置虚拟航标(新杭州沉)
441/2008	福建沿海	设置虚拟航标(南泰 17 沉)
463/2008	长江口	临时灯浮标移位(长警 5 号、原 2 号)
469/2008	福建沿海	增设临时雷达应答器(平潭大桥〔已移位〕)
496/2008	舟山群岛	临时设置灯浮标(沉 4、沉 5 号)
499/2008	舟山群岛	大桥建造作业(临)
580/2008	浙江沿海	临时设置灯浮标(晓湾港大桥 1、2 号)
582/2008	福建沿海	灯浮标变更(平潭临 B3~B6 号)
583/2008	福建沿海	设置临时灯浮标(平潭临 B10~11 号)
584/2008	福建沿海	临时设置灯桩(主墩 1~6 号)
585/2008	福建沿海	雷达应答器移位(平潭大桥)
655/2008	福建沿海	发布通航通告(2010 年 12 月 31 日止)
693/2008	长江口	临时设置灯浮标(W51 号)
694/2008	长江口	设置虚拟航标(吉利来 866 沉)
795/2008	浙江沿海	围涂工程作业(至 2010 年 12 月 30 日止)
873/2008	浙江沿海	设置临时灯桩(大门桥北)
920/2008	杭州湾	临时设置灯浮标(风电 1~4 号〔风电 1、2 号移位〕)
927/2008	浙江沿海	灯浮标临时移位(S4 号)
928/2008	浙江沿海	临时设置灯浮标(试桩 4 号)

712/2007	Fujian Coastal	Buoyage(T)
751/2007	Fujian Coastal	Buoyage(T)
875/2007	Changjiangkou	Sailing Prohibited Notice(T)
876/2007	Zhejiang Coastal	Buoyage(T)
877/2007	Zhoushan Islands	Buoyage(T)
941/2007	Changjiangkou	Buoyage(T)
997/2007	Zhejiang Coastal	Buoyage(T)
1077/2007	Zhoushan Islands	Buoyage(T)
1079/2007	Zhejiang Coastal	Mooring buoy(T)
1105/2007	Changjiangkou	Anchorage Area(T)
28/2008	Changjiangkou	Buoyage(T)
87/2008	Fujian Coastal	Buoyage(T)
170/2008	Zhoushan Islands	Buoyage(T)
171/2008	Zhejiang Coastal	Buoyage(T)
177/2008	Fujian Coastal	Buoyage(T)
280/2008	Changjiangkou	Buoyage(T)
281/2008	Changjiangkou	AIS Virtual Navigation Mark(T)
436/2008	Zhejiang Coastal	AIS Virtual Navigation Mark(T)
441/2008	Fujian Coastal	AIS Virtual Navigation Mark(T)
463/2008	Changjiangkou	Buoyage(T)
469/2008	Fujian Coastal	Radar Beacon(T)
496/2008	Zhoushan Islands	Buoyage(T)
499/2008	Zhoushan Islands	Bridge construction(T)
580/2008	Zhejiang Coastal	Buoyage(T)
582/2008	Fujian Coastal	Buoyage(T)
583/2008	Fujian Coastal	Buoyage(T)
584/2008	Fujian Coastal	Lightbeacon(T)
585/2008	Fujian Coastal	Radar Beacon(T)
655/2008	Fujian Coastal	Navigation Notices(T)
693/2008	Changjiangkou	Buoyage(T)
694/2008	Changjiangkou	AIS Virtual Navigation Mark(T)
795/2008	Zhejiang Coastal	Cofferdam Construction(T)
873/2008	Zhejiang Coastal	Lightbeacon(T)
920/2008	Hangzhou Gulf	Buoyage(T)
927/2008	Zhejiang Coastal	Buoyage(T)
928/2008	Zhejiang Coastal	Buoyage(T)

979/2008	浙江沿海	设置灯桩(大门桥南)
981/2008	福建沿海	临时设置灯浮标(管 1~管 4)
982/2008	福建沿海	船坞工程作业(至 2010 年 3 月 20 日止)
1063/2008	长江口	临时设置灯浮标(沉 4、沉 5 号)
1124/2008	杭州湾	临时灯浮标移位(风电 1、2 号)
1125/2008	杭州湾	设置临时灯浮标(B3A、B3B、B3C、B3D 号)
1158/2008	浙江沿海	围垦作业(至 2010 年 5 月 15 日止)
1160/2008	浙江沿海	设置虚拟航标(HELIOS 3 CHEN)
1218/2008	福建沿海	临时设置灯浮标(北警 1~8 号、M1-1~M1-6 号)
1344/2008	舟山群岛	围垦作业(至 2010 年 2 月 28 日止)
1364/2008	福建沿海	临时设置灯浮标(储运 1 号)
1406/2008	长江口	临时设置灯浮标(沉 7、沉 8 号)
1407/2008	长江口	设置虚拟航标(南支沉)
1408/2008	浙江沿海	临时设置灯浮标(老鼠山沉 1 号)
99/2009	舟山群岛	码头建造作业(至 2010 年 2 月 28 日止)
101/2009	浙江沿海	临时设置灯浮标(江围 1~4 号)
160/2009	浙江沿海	防洪堤工程作业(至 2010 年 6 月 30 日止)
188/2009	浙江沿海	围垦工程作业(至 2011 年 6 月 6 日止)
265/2009	长江口	临时灯浮标移位(原 1 号)
289/2009	长江口	设置虚拟航航(206A)
293/2009	舟山群岛	临时设置灯浮标(徐公岛沉 1、2 号)
294/2009	舟山群岛	设置虚拟航标(海凌 2 沉)
333/2009	长江口	设置虚拟航标(A29A)
334/2009	长江口	圈围作业(至 2011 年 1 月 12 日止)
383/2009	浙江沿海	围涂工程作业(至 2010 年 3 月 26 日止)
421/2009	浙江沿海	防洪堤施工(至 2011 年 6 月 14 日止)
467/2009	杭州湾	风电场安装工程作业(至 2010 年 3 月 20 日止)
514/2009	浙江沿海	临时设置灯浮标(大门沉 1、2 号)
515/2009	浙江沿海	灵江三桥工程(至 2010 年 8 月 22 日止)
555/2009	长江口	设置虚拟航标(长江口 1A、1B、1C、1D、2A、2B、2C、2D)
556/2009	杭州湾	设置虚拟航标(洋山港 1A、1B、1C、1D)
560/2009	舟山群岛	大桥扩建施工(至 2010 年 11 月 30 日止)
563/2009	浙江沿海	大桥改建工程(至 2011 年 8 月 10 日止)
566/2009	福建沿海	水工作业(至 2010 年 9 月 20 日止)
646/2009	长江口	吹沙作业(至 2011 年 3 月 31 日止)
647/2009	杭州湾	码头施工(至 2010 年 4 月 6 日止)
727/2009	浙江沿海	临时设置灯浮标(象山港大桥 1-8 号)

979/2008	Zhejiang Coastal	Lightbeacon(T)
981/2008	Fujian Coastal	Buoyage(T)
982/2008	Fujian Coastal	Dockyard Construction(T)
1063/2008	Changjiangkou	Buoyage(T)
1124/2008	Hangzhou Gulf	Buoyage(T)
1125/2008	Hangzhou Gulf	Buoyage(T)
1158/2008	Zhejiang Coastal	Cultivation(T)
1160/2008	Zhejiang Coastal	AIS Virtual Navigation Mark(T)
1218/2008	Fujian Coastal	Buoyage(T)
1344/2008	Zhoushan Islands	Cultivation(T)
1364/2008	Fujian Coastal	Buoyage(T)
1406/2008	Changjiangkou	Buoyage(T)
1407/2008	Changjiangkou	AIS Virtual Navigation Mark(T)
1408/2008	Zhejiang Coastal	Buoyage(T)
99/2009	Zhoushan Islands	Pier Construction(T)
101/2009	Zhejiang Coastal	Buoyage(T)
160/2009	Zhejiang Coastal	Breakwater Construction(T)
188/2009	Zhejiang Coastal	Cofferdam Construction(T)
265/2009	Changjiangkou	Buoyage(T)
289/2009	Changjiangkou	AIS Virtual Navigation Mark(T)
293/2009	Zhoushan Islands	Buoyage(T)
294/2009	Zhoushan Islands	AIS Virtual Navigation Mark(T)
333/2009	Changjiangkou	AIS Virtual Navigation Mark(T)
334/2009	Changjiangkou	Cofferdam Construction(T)
383/2009	Zhejiang Coastal	Cofferdam Construction(T)
421/2009	Zhejiang Coastal	Breakwater Construction(T)
467/2009	Hangzhou Gulf	Wind Farm operation(T)
514/2009	Zhejiang Coastal	Buoyage(T)
515/2009	Zhejiang Coastal	Bridge Construction(T)
555/2009	Changjiangkou	AIS Virtual Navigation Mark(T)
556/2009	Hangzhou Gulf	AIS Virtual Navigation Mark(T)
560/2009	Zhoushan Islands	Bridge Enlarging(T)
563/2009	Zhejiang Coastal	Bridge Reconstruction(T)
566/2009	Fujian Coastal	Works(T)
646/2009	Changjiangkou	Sand Fetching(T)
647/2009	Hangzhou Gulf	Pier Construction(T)
727/2009	Zhejiang Coastal	Buoyage(T)

728/2009	浙江沿海	划定临时航道(象山港大桥)
729/2009	浙江沿海	临时设置灯浮标(象山港大桥 9-20 号,[9 号移位])
754/2009	长江口	新建大桥施工(至 2010 年 12 月 31 日止)
779/2009	舟山群岛	清障施工(至 2010 年 6 月 30 日止)
815/2009	浙江沿海	大桥建造施工(至 2010 年 7 月 4 日止)
837/2009	长江口	码头沉桩作业(至 2010 年 4 月 30 日止)
838/2009	杭州湾	地基加固作业(至 2010 年 7 月 31 日止)
849/2009	浙江沿海	临时灯浮标移位(象山港大桥 9 号)
851/2009	福建沿海	围垦工程(至 2011 年 2 月 28 日)
868/2009	浙江沿海	码头扩建工程(至 2010 年 7 月 26 日止)
870/2009	舟山群岛	炸礁清礁作业(至 2010 年 2 月 28 日止)
872/2009	浙江沿海	临时设置灯浮标(虾峙沉 3、沉 4 号)
873/2009	浙江沿海	设置虚拟航标(星碧海 58 沉)
890/2009	浙江沿海	炸礁清礁作业(至 2010 年 7 月 31 日止)
892/2009	浙江沿海	围垦作业(至 2011 年 6 月 30 日止)
893/2009	福建沿海	水工作业(至 2010 年 6 月 30 日止)
894/2009	福建沿海	航道临时通航(泉州湾深水航道)
911/2009	浙江沿海	泊位试桩工程(至 2010 年 8 月 22 日止)
924/2009	舟山群岛	设置虚拟航标(浙岱 82267 沉)
925/2009	福建沿海	设置临时锚地(宁德核电)
927/2009	福建沿海	设置虚拟航标(强宇 12 沉)
929/2009	福建沿海	临时设置灯浮标(厦漳大桥北警 9、10 号)
950/2009	浙江沿海	临时设置桥涵标及灯桩(飞云江大桥 1-17 号桥涵标及灯桩)
952/2009	福建沿海	水下炸礁作业(至 2010 年 6 月 30 日止)
990/2009	浙江沿海	码头试桩工程(至 2010 年 2 月 28 日止)
991/2009	浙江沿海	管道敷设工程(至 2010 年 2 月 25 日止)
1031/2009	舟山群岛	码头建造施工(至 2010 年 7 月 30 日止)
1032/2009	舟山群岛	码头建造施工(至 2010 年 8 月 15 日止)
1033/2009	浙江沿海	疏浚作业(至 2010 年 4 月 1 日止)
1034/2009	浙江沿海	设置虚拟航标(金马 328 沉)
1066/2009	舟山群岛	引水工程施工(至 2010 年 9 月 2 日止)
1093/2009	浙江沿海	码头试桩作业(至 2010 年 10 月 10 日止)
1094/2009	浙江沿海	栈桥作业(至 2010 年 3 月 28 日止)
1120/2009	长江口	临时设置灯浮标(沉 25、26 号)
1121/2009	长江口	设置虚拟航标(新运盛 8 沉)
1123/2009	杭州湾	地质勘探作业(至 2010 年 4 月 28 日止)
1128/2009	浙江沿海	码头建造工程(至 2010 年 10 月 11 日止)

728/2009	Zhejiang Coastal	Fairway Demarcation(T)
729/2009	Zhejiang Coastal	Buoyage(T)
754/2009	Changjiangkou	New bridge Construction(T)
779/2009	Zhoushan Islands	Obstacle Clearing(T)
815/2009	Zhejiang Coastal	Bridge Construction(T)
837/2009	Changjiangkou	Pile-sinking(T)
838/2009	Hangzhou Gulf	Ground Stabilization(T)
849/2009	Zhejiang Coastal	Buoyage(T)
851/2009	Fujian Coastal	Cofferdam Construction(T)
868/2009	Zhejiang Coastal	Pier Enlarging(T)
870/2009	Zhoushan Islands	Reef Exploding and Cleaning(T)
872/2009	Zhejiang Coastal	Buoyage(T)
873/2009	Zhejiang Coastal	AIS virtual Navigation Mark(T)
890/2009	Zhejiang Coastal	Reef Exploding and Cleaning(T)
892/2009	Zhejiang Coastal	Cultivation(T)
893/2009	Fujian Coastal	Underwater Construction(T)
894/2009	Fujian Coastal	Navigable Fairway(T)
911/2009	Zhejiang Coastal	Berth Pile Testing(T)
924/2009	Zhoushan Islands	AIS(T)
925/2009	Fujian Coastal	Anchorage(T)
927/2009	Fujian Coastal	AIS(T)
929/2009	Fujian Coastal	Buoyage(T)
950/2009	Zhejiang Coastal	LightBeacon(T)
952/2009	Fujian Coastal	Reef Exploding(T)
990/2009	Zhejiang Coastal	Pile-sinking(T)
991/2009	Zhejiang Coastal	Pipe Laying(T)
1031/2009	Zhoushan Islands	Pier Construction(T)
1032/2009	Zhoushan Islands	Pier Construction(T)
1033/2009	Zhejiang Coastal	Dredging(T)
1034/2009	Zhejiang Coastal	Bridge Dismantling(T)
1066/2009	Zhoushan Islands	Diversion Project(T)
1093/2009	Zhejiang Coastal	Pile-sinking(T)
1094/2009	Zhejiang Coastal	Trestle Construction(T)
1120/2009	Changjiangkou	Buoyage(T)
1121/2009	Changjiangkou	AIS(T)
1123/2009	Hangzhou Gulf	Geological Exploration(T)
1128/2009	Zhejiang Coastal	Pier Construction(T)

1129/2009	浙江沿海	大桥施工工程(至 2010 年 5 月 15 日止)
1130/2009	浙江沿海	临时设置灯浮标(虎头屿沉 1、沉 2 号)
1131/2009	浙江沿海	设置虚拟航标(虎头屿沉)
1161/2009	浙江沿海	灯桩暂停发光(王家洋引导灯桩下行后)
1162/2009	浙江沿海	临时设置灯桩(王家洋引导灯桩下行后)
1163/2009	浙江沿海	码头建造工程(至 2010 年 10 月 8 日止)
1168/2009	浙江沿海	大桥施工(至 2010 年 5 月 30 日止)
1169/2009	浙江沿海	码头建设作业(至 2010 年 5 月 30 日止)
1188/2009	浙江沿海	码头改造工程(至 2010 年 10 月 21 日止)
1191/2009	福建沿海	设置临时灯浮标(福宁湾沉 1 号)
1193/2009	福建沿海	设置临时灯浮标(污水临 1-4 号)
1194/2009	福建沿海	水上水下作业(至 2010 年 7 月 31 日止)
1226/2009	舟山群岛	护岸工程施工(至 2010 年 3 月 24 日止)
1227/2009	浙江沿海	封航通告(从 2009 年 10 月 31 日起)
1255/2009	浙江沿海	疏浚作业(至 2010 年 4 月 30 日止)
1272/2009	浙江沿海	码头扩建工程(至 2010 年 10 月 27 日止)
1273/2009	舟山群岛	设置虚拟航标(全兴 98 沉)
1274/2009	浙江沿海	临时设置灯浮标(椒二桥 1 号、6 号)
1277/2009	福建沿海	码头工程作业(至 2010 年 2 月 28 日止)
1301/2009	长江口	灯浮标临时移位(D21 号)(已移位)
1302/2009	长江口	临时设置灯浮标(沉 27、28 号)
1303/2009	舟山群岛	围涂施工(至 2010 年 11 月 22 日止)
1314/2009	长江口	导堤修复工程(2010 年 4 月 15 日止)
1315/2009	长江口	码头沉桩作业(2010 年 5 月 30 日止)
1317/2009	舟山群岛	地质勘察作业(2010 年 5 月 30 日止)
1318/2009	舟山群岛	临时设置灯浮标(洋鞍沉 1、2 号)
1319/2009	浙江沿海	临时设置灯桩(椒二桥临 2-5 号)
1321/2009	福建沿海	临时设置灯浮标(东玻璃临 1-4 号)
1347/2009	长江口	灯浮标临时移位(D21 号)
1348/2009	舟山群岛	残骸清除作业(至 2010 年 4 月 30 日止)
1349/2009	舟山群岛	围涂施工(至 2010 年 12 月 6 日止)
1350/2009	舟山群岛	工程施工作业(至 2010 年 11 月 15 日止)
1351/2009	浙江沿海	铁塔基础施工(至 2010 年 8 月 31 日止)
1352/2009	舟山群岛	船坞建造施工(至 2010 年 10 月 26 日止)
1353/2009	浙江沿海	疏浚施工(至 2010 年 8 月 15 日止)
1395/2009	浙江沿海	码头建造工程(至 2010 年 2 月 28 日止)
1396/2009	浙江沿海	大桥施工(至 2010 年 12 月 31 日止)

1129/2009	Zhejiang Coastal	Bridge Construction(T)
1130/2009	Zhejiang Coastal	Buoyage(T)
1131/2009	Zhejiang Coastal	AIS(T)
1161/2009	Zhejiang Coastal	LightBeacon(T)
1162/2009	Zhejiang Coastal	LightBeacon(T)
1163/2009	Zhejiang Coastal	Pier Construction(T)
1168/2009	Zhejiang Coastal	Bridge Construction(T)
1169/2009	Zhejiang Coastal	Pier Construction(T)
1188/2009	Zhejiang Coastal	Pier Construction(T)
1191/2009	Fujian Coastal	Buoyage(T)
1193/2009	Fujian Coastal	Buoyage(T)
1194/2009	Fujian Coastal	Works(T)
1226/2009	Zhoushan Islands	Retaining Wall Construction(T)
1227/2009	Zhejiang Coastal	Closure Of Navigation(T)
1255/2009	Zhejiang Coastal	Dredging(T)
1272/2009	Zhejiang Coastal	Pier Enlarging(T)
1273/2009	Zhoushan Islands	AIS(T)
1274/2009	Zhejiang Coastal	Buoyage(T)
1277/2009	Fujian Coastal	Pier Construction(T)
1301/2009	Changjiangkou	Buoyage(T)
1302/2009	Changjiangkou	Buoyage(T)
1303/2009	Zhoushan Islands	Cofferdam Construction(T)
1314/2009	Changjiangkou	Training Jetty Repairment(T)
1315/2009	Changjiangkou	Pile-sinking(T)
1317/2009	Zhoushan Islands	Geological Exploration(T)
1318/2009	Zhoushan Islands	Buoyage(T)
1319/2009	Zhejiang Coastal	LightBeacon(T)
1321/2009	Fujian Coastal	Buoyage(T)
1347/2009	Changjiangkou	Buoyage(T)
1348/2009	Zhoushan Islands	Snagging Work(T)
1349/2009	Zhoushan Islands	Cofferdam Construction(T)
1350/2009	Zhoushan Islands	Construction Work(T)
1351/2009	Zhejiang Coastal	Iron Tower Construction (T)
1352/2009	Zhoushan Islands	Shipyard Construction (T)
1353/2009	Zhejiang Coastal	Dredging(T)
1395/2009	Zhejiang Coastal	Pier Construction (T)
1396/2009	Zhejiang Coastal	Bridge Construction (T)

1397/2009	浙江沿海	大桥施工(至 2010 年 6 月 24 日止)
1398/2009	浙江沿海	大桥施工(至 2010 年 6 月 24 日止)
1399/2009	浙江沿海	码头施工作业(至 2010 年 7 月 31 日止)
1400/2009	浙江沿海	栈桥施工(至 2010 年 3 月 31 日止)
1401/2009	福建沿海	泊位施工作业(至 2010 年 5 月 31 日止)
1402/2009	福建沿海	设置虚拟航标(41A、41B)
1403/2009	福建沿海	临时设置灯浮标(海澳 1 号)
20/2010	舟山群岛	码头建造施工(至 2010 年 7 月 1 日止)
38/2010	浙江沿海	码头疏浚工程(至 2010 年 4 月 30 日止)
39/2010	浙江沿海	吹填砂工程(至 2010 年 10 月 25 日止)
40/2010	浙江沿海	码头试桩工程(至 2010 年 12 月 18 日止)
41/2010	浙江沿海	栈桥施工(至 2010 年 3 月 24 日止)
42/2010	福建沿海	码头扩建工程(至 2010 年 5 月 17 日止)
43/2010	福建沿海	陆域回填工程(至 2010 年 6 月 30 日止)
44/2010	福建沿海	管道穿越工程(至 2010 年 4 月 30 日止)
74/2010	福建沿海	泊位工程施工(至 2010 年 6 月 30 日止)
75/2010	福建沿海	码头改扩建工程(至 2010 年 4 月 30 日止)
76/2010	福建沿海	大桥及联接线施工(至 2010 年 5 月 6 日止)
77/2010	福建沿海	炸礁作业(至 2010 年 3 月 31 日止)
78/2010	福建沿海	码头疏浚作业(至 2010 年 4 月 6 日止)
79/2010	福建沿海	临时设置灯浮标(厦沉 17 号、18 号)
94/2010	舟山群岛	海上测风塔建造施工(至 2010 年 3 月 10 日止)
95/2010	舟山群岛	码头建设工程(至 2010 年 5 月 27 日止)
96/2010	浙江沿海	围涂工程(至 2010 年 8 月 30 日止)
97/2010	浙江沿海	桥梁拆除工程(至 2010 年 6 月 30 日止)
98/2010	福建沿海	大桥改建及接线拓宽(至 2010 年 6 月 6 日止)
99/2010	福建沿海	炸礁作业(至 2010 年 6 月 30 日止)
100/2010	福建沿海	航道疏浚(至 2010 年 6 月 30 日止)
101/2010	福建沿海	码头工程(至 2011 年 12 月 31 日止)
102/2010	福建沿海	炸礁作业(至 2010 年 12 月 31 日止)
127/2010	浙江沿海	大桥施工(至 2010 年 7 月 22 日止)
128/2010	浙江沿海	码头建设工程(至 2010 年 6 月 5 日止)
129/2010	福建沿海	工程施工(至 2010 年 6 月 30 日止)
130/2010	福建沿海	泊位工程(至 2010 年 6 月 30 日止)
131/2010	福建沿海	大桥施工作业(至 2010 年 6 月 30 日止)
151/2010	浙江沿海	码头改造(至 2010 年 4 月 20 日止)
152/2010	浙江沿海	大桥建造(至 2011 年 1 月 19 日止)

1397/2009	Zhejiang Coastal	Bridge Construction (T)
1398/2009	Zhejiang Coastal	Bridge Construction (T)
1399/2009	Zhejiang Coastal	Pier Construction (T)
1400/2009	Zhejiang Coastal	Trestle Construction (T)
1401/2009	Fujian Coastal	Berth Construction (T)
1402/2009	Fujian Coastal	AIS
1403/2009	Fujian Coastal	Buoyage(T)
20/2010	Zhoushan Islands	Pier Construction (T)
38/2010	Zhejiang Coastal	Dredging(T)
39/2010	Zhejiang Coastal	Sand Fetching and Filling(T)
40/2010	Zhejiang Coastal	Pile Testing(T)
41/2010	Zhejiang Coastal	Trestle Construction (T)
42/2010	Fujian Coastal	Pier Enlarging Work (T)
43/2010	Fujian Coastal	Terrestrial Backfilling Works (T)
44/2010	Fujian Coastal	Pipeline Construction (T)
74/2010	Fujian Coastal	Berth Construction(T)
75/2010	Fujian Coastal	Pier Enlarging Work(T)
76/2010	Fujian Coastal	Bridge and Joining Line Construction (T)
77/2010	Fujian Coastal	Reef Exploding(T)
78/2010	Fujian Coastal	Dredging (T)
79/2010	Fujian Coastal	Buoyage(T)
94/2010	Zhoushan Islands	Anemometer Tower Construction(T)
95/2010	Zhoushan Islands	Pier Construction (T)
96/2010	Zhejiang Coastal	Cofferdam Construction(T)
97/2010	Zhejiang Coastal	Bridge Removal(T)
98/2010	Fujian Coastal	Bridge Construction (T)
99/2010	Fujian Coastal	Reef Exploding(T)
100/2010	Fujian Coastal	Dredging(T)
101/2010	Fujian Coastal	Pier Construction (T)
102/2010	Fujian Coastal	Reef Exploding(T)
127/2010	Zhejiang Coastal	Bridge Construction (T)
128/2010	Zhejiang Coastal	Pier Construction (T)
129/2010	Fujian Coastal	Construction (T)
130/2010	Fujian Coastal	Berth Construction (T)
131/2010	Fujian Coastal	Bridge Construction (T)
151/2010	Zhejiang Coastal	Pier Rebuild(T)
152/2010	Zhejiang Coastal	Build Bridge(T)

153/2010	浙江沿海	设置桥涵标及灯桩(临)
178/2010	长江口	设置虚拟航标(临)
179/2010	乐清湾	码头疏浚作业(至 2010 年 3 月 18 日止)
180/2010	秀屿港	码头港池挖泥作业(至 2010 年 5 月 5 日止)
(4) 南海		
45/2000	珠江口	划定养殖区(临)
139/2002	珠江口	设置灯浮标(临)
140/2002	深圳湾	设置灯浮标(临)
367/2002	汕尾港	灯桩暂停使用(汕尾港进口引导前、后)
172/2003	澳门港附近	设置灯浮标(T-2、T-4、T-6、T-8、T-10、T-12、T-14)
418/2003	珠江口	存在沉船(临)
419/2003	广州港	锚地暂停使用(南河道 5 号)
72/2004	珠江口	存在障碍物(临)
210/2004	珠江口	存在沉船(内伶仃岛西北处)
494/2004	深圳港	设置海上交通严管区(临)
204/2005	湛江港	存在沉船(木质渔船)
273/2006	深圳港	船舶进出港及在港作业
349/2006	珠江口	存在浅点(临)
416/2006	大星山角附近	存在沉船(渔船)
451/2006	洋浦港	临时撤除灯浮标(SC4 号、SC6 号)
865/2006	海南岛	灯浮标暂停使用(马村港 10 号)
343/2007	海南岛	灯浮标临时移位(综合码头 3 号)
914/2007	珠江口	设置临时灯浮标(1、2、2-1、3~9 号)
1034/2007	珠江口	启用临时航道(深圳机场油码头原航道停用)
1036/2007	珠江口	航道停止使用(深圳机场福永码头原进出港客货航道)
1037/2007	珠江口	划定候泊位(南沙港驳船)
41/2008	深圳港	设置航道(临)
42/2008	深圳港	设置航线(临)
122/2008	海南岛	灯桩暂停使用(博鳌)
292/2008	海南岛	灯桩暂停使用(秀英港邮轮码头)
399/2008	湛江港	临时撤除灯浮标(C5)
442/2008	珠江口	临时设置灯浮标(澳门港附近)
475/2008	珠江口	临时设置灯浮标
514/2008	广州港	临时设置灯浮标(X1 号~X4 号)
590/2008	广州港	临时设置灯浮标(G1~G3 号)
591/2008	琼州海峡	临时撤除雷达应答器(北水道 1 号)

153/2010	Zhejiang Coastal	Bridge Opening Marks and Light-beacons(T)
178/2010	Changjaingkou	AIS(T)
179/2010	Yueqing Gulf	Pier Dredging(T)
180/2010	Xiuyu Port	Pier Dredging(T)

(4)South China Sea

45/2000	Zhujiangkou	Cultivation area(T)
139/2002	Zhujiangkou	Buoyage(T)
140/2002	Shenzheng Bay	Buoyage(T)
367/2002	Shanwei Port	Lightbeacon(T)
172/2003	Approaches to Macao Bay	Buoyage(T)
418/2003	Zhujiangkou	Wreck(T)
419/2003	Guangzhou Port	Anchorage Area(T)
72/2004	Zhujiangkou	Obstruction(T)
210/2004	Zhujiangkou	Wreck(T)
494/2002	Shenzheng Port	Traffic control Area(T)
204/2005	Zhanjiang Port	Wreck(T)
273/2006	Shenzheng Port	Harbour work(T)
349/2006	Zhujiangkou	Depths(T)
416/2006	Approaches to daxingshan	Wreck(T)
451/2006	Yangpu Port	Buoyage(T)
865/2006	Hainan Island	Buoyage(T)
451/2006	Hainan Island	Buoyage(T)
914/2007	Zhujiangkou	Buoyage(T)
1034/2007	Zhujiangkou	Fairway(T)
1036/2007	Zhujiangkou	Fairway(T)
1037/2007	Zhujiangkou	Waiting berth(T)
41/2008	Shenzhen Port	Fairway(T)
42/2008	Shenzhen Port	Sailing route(T)
122/2008	HainanIsland	Lightbeacon(T)
292/2008	HainanIsland	Lightbeacon(T)
399/2008	Zhanjiang Port	Buoyage(T)
442/2008	Zhujiangkou	Buoyage(T)
475/2008	Zhujiangkou	Buoyage(T)
514/2008	Guangzhou Port	Buoyage(T)
590/2008	Guangzhou Port	Buoyage(T)
591/2008	Qiongzhou Strait	Radar Beacon(T)

841/2008	海南岛	灯浮标暂停使用(临)
983/2008	广州港	灯浮标临时移位(仑头1号)
1039/2008	珠江口	大桥减少净空高度(友谊大桥)
1069/2008	珠江口	划定航道(深圳机场油码头临时进港航道)
1075/2008	海南岛	临时设置灯浮标
1197/2008	海南岛	临时设置灯浮标(洋浦港)
273/2009	北部湾	建大桥施工(至2011年2月28日止)
274/2009	北部湾	疏浚施工(至2010年3月31日止)
341/2009	海南岛	疏浚施工(至2010年5月10日止)
342/2009	海南岛	建码头施工(至2010年10月1日止)
474/2009	珠江口	航道试通航(临)
601/2009	海南岛东南方	临时设置灯浮标(琼东南1号、2号)(至2010年10月31日止)
697/2009	珠江口	疏浚施工(自2009年5月29日始)
737/2009	珠江口	设置锚地(珠江口临1、2、3号锚地)
789/2009	湛江港东方	设置临时灯浮标
817/2009	珠海港	爆破作业(至2010年12月31日止)
843/2009	珠江口	设置临时灯浮标(TT)
852/2009	珠江口	设置临时灯浮标(临1-5)
878/2009	广州港	临时设置灯浮标(1-4号)
897/2009	湛江港	疏浚施工(至2010年8月31日止)
930/2009	珠江口	采沙作业(至2010年7月20日止)
954/2009	香港	设置临时灯浮标(孤立危险浮标)
955/2009	珠江口	灯桩暂停发光(大铲水道3号灯桩)
957/2009	珠江口	临时设置灯浮标(临9、10号)
958/2009	珠江口	临时设置灯浮标(临7号)
959/2009	珠江口	临时设置灯浮标(临5号)
960/2009	湛江港	建码头施工(至2010年9月30日止)
992/2009	广州港	临时灯浮标移位(临1~4号)
993/2009	广州港	临时设置灯浮标(临5~8号)
994/2009	北海港	敷设水下管线施工(自2009年8月25日起)
1007/2009	香港	临时设置灯浮标(孤立危险物灯浮标)
1035/2009	广州港	吹填施工(至2010年12月31日止)
1069/2009	大亚湾	灯柱暂停发光(马鞭洲华德石化原油码头2号灯桩)
1070/2009	珠江口	灯浮标临时移位(莲花山东航道12、14号)
1132/2009	珠江口	灯塔临时变更(榕树头岛灯塔)
1135/2009	海南岛	吹填施工(至2010年10月14日止)
1171/2009	湛江港	疏浚施工(至2010年12月31日止)

841/2008	Hainan Island	Buoyage(T)
983/2008	Guangzhou Port	Buoyage(T)
1039/2008	Zhujiangkou	Bridge Headroom(T)
1069/2008	Zhujiangkou	Fairway(T)
1075/2008	Hainan Island	Buoyage(T)
1197/2008	Hainan Island	Buoyage(T)
273/2009	Beibu Gulf	Bridge Construction(T)
274/2009	Beibu Gulf	Dredging(T)
341/2009	Hainan Island	Dredging(T)
342/2009	Hainan Island	Pier Construction(T)
474/2009	Zhujiangkou	Fairway Probation(T)
601/2009	Southeastern Hainan Island	Buoyage(T)
697/2009	Zhujiangkou	Dredging(T)
737/2009	Zhujiangkou	Anchorage Area(T)
789/2009	Eastern Zhanjiang Port	Buoyage(T)
817/2009	Zhuhai Port	Blasting(T)
843/2009	Zhujiangkou	Buoyage(T)
852/2009	Zhujiangkou	Buoyage(T)
878/2009	Guangzhou Port	Buoyage(T)
897/2009	Zhanjiang Port	Dredging(T)
930/2009	Zhujiangkou	Sand Fetching(T)
954/2009	Hongkong	Buoyage(T)
955/2009	Zhujiangkou	LightBeacon(T)
957/2009	Zhujiangkou	Buoyage(T)
958/2009	Zhujiangkou	Buoyage(T)
959/2009	Zhujiangkou	Buoyage(T)
960/2009	Zhujiangkou	Pier Construction(T)
992/2009	Guangzhou Port	Buoyage(T)
993/2009	Guangzhou Port	Buoyage(T)
994/2009	Beihai Port	Submarine Pipeline Laying(T)
1007/2009	Hong Kong	Buoyage(T)
1035/2009	Guangzhou Port	Sand Fetching and Filling(T)
1069/2009	Daya Bay	LightBeacon(T)
1070/2009	Zhujiangkou	Buoyage(T)
1132/2009	Zhujiangkou	Lighthouse(T)
1135/2009	Hainan Island	Reclamation Works(T)
1171/2009	Zhanjiang Port	Dredging(T)

1198/2009	海口港	灯桩暂停使用(秀英港口西堤灯桩)
1231/2009	伶仃航道	建码头施工(至 2010 年 12 月 31 日止)
1232/2009	伶仃航道	建码头施工(至 2010 年 12 月 31 日止)
1233/2009	广州港	吹填施工(至 2010 年 4 月 30 日止)
1304/2009	北部湾	钻井作业(至 2010 年 2 月 28 日止)
1322/2009	珠江口	采沙作业(至 2010 年 3 月 1 日止)
1323/2009	珠江口	采沙作业(至 2010 年 2 月 28 日止)
1324/2009	珠江口	疏浚施工(至 2010 年 3 月 31 日止)
1325/2009	琼州海峡	敷设海底电缆施工(至 2010 年 3 月 31 日止)
1326/2009	北部湾	清障打捞作业(至 2010 年 2 月 28 日止)
1327/2009	海南岛	吹填施工(至 2010 年 5 月 5 日止)
1328/2009	海南岛	吹填施工(至 2010 年 5 月 5 日止)
1329/2009	海南岛	吹填施工(至 2010 年 5 月 5 日止)
1355/2009	珠江口	人工岛施工(至 2010 年 6 月 15 日止)
1356/2009	珠江口	工程施工(至 2010 年 3 月 10 日止)
1357/2009	海南岛	码头施工(至 2010 年 12 月 5 日止)
1404/2009	广州港	临时设置灯浮标(珠江隧道临 1-6 号)
1405/2009	广州港	临时撤除灯浮标(92 号)
21/2010	南澳岛	建码头施工(至 2010 年 12 月 10 日止)
24/2010	珠海港	航道扩建施工(至 2010 年 7 月 31 日止)
45/2010	湛江港	疏浚施工(至 2010 年 8 月 31 日止)
80/2010	珠海港	建码头施工(至 2010 年 6 月 30 日止)
81/2010	珠江口	建码头施工(至 2011 年 5 月 24 日止)
82/2010	北部湾	沉船探摸作业(至 2010 年 3 月 30 日止)
83/2010	湛江港	疏浚施工(至 2010 年 8 月 31 日止)
84/2010	海南岛	疏浚和吹填施工(至 2010 年 9 月 30 日止)
103/2010	大亚湾	疏浚施工(至 2010 年 10 月 30 日止)
104/2010	珠江口	疏浚施工(至 2010 年 5 月 31 日止)
105/2010	珠江口	取水口施工(至 2010 年 5 月 15 日止)
106/2010	珠江口	采沙作业(至 2010 年 12 月 24 日止)
107/2010	琼州海峡	测绘作业(至 2010 年 4 月 30 日止)
108/2010	珠江口	采沙作业(至 2010 年 11 月 10 日止)
109/2010	珠江口	采沙作业(至 2010 年 4 月 8 日止)
110/2010	珠江口	采沙作业(至 2010 年 4 月 9 日止)
132/2010	珠江口	采沙作业(至 2010 年 4 月 20 日止)
133/2010	珠江口	采沙作业(至 2010 年 4 月 17 日止)
134/2010	海南岛	泊位改造施工(至 2010 年 12 月 31 日止)

1198/2009	Haikou Port	Lightbeacon(T)
1231/2009	Lingding Fairway	Pier Construction(T)
1232/2009	Lingding Fairway	Pier Construction(T)
1233/2009	Guangzhou Port	Reclamation Works (T)
1304/2009	Beibu Gulf	Drilling (T)
1322/2009	Zhujiangkou	Sand Fetching(T)
1323/2009	Zhujiangkou	Sand Fetching(T)
1324/2009	Zhujiangkou	Dredging(T)
1325/2009	Qiongzhou Strait	Submarine Cable Laying(T)
1326/2009	Beibu Gulf	Salvaging(T)
1327/2009	Hainan Island	Reclamation Works (T)
1328/2009	Hainan Island	Reclamation Works (T)
1329/2009	Hainan Island	Reclamation Works (T)
1355/2009	Zhujiangkou	Construction(T)
1356/2009	Zhujiangkou	Construction(T)
1357/2009	Hainan Island	Pier Construction(T)
1404/2009	Lingding Fairway	Buoyage(T)
1405/2009	Lingding Fairway	Buoyage(T)
21/2010	Nan'ao Island	Pier Construction (T)
24/2010	Zhuhai Port	Fairway Widening(T)
45/2010	Zhanjiang Port	Dredging(T)
80/2010	Zhuhai Port	Pier Construction(T)
81/2010	Zhujiangkou	Pier Construction(T)
82/2010	Beibu Gulf	Wreck Salvage(T)
83/2010	Zhanjiang Port	Dredging(T)
84/2010	Hainan Island	Dredging and Reclamation Works (T)
103/2010	Daya Bay	Dredging(T)
104/2010	Zhujiangkou	Dredging(T)
105/2010	Zhujiangkou	Intake Construction(T)
106/2010	Zhujiangkou	Sand Fetching(T)
107/2010	Qiongzhou Strait	Surveying(T)
108/2010	Zhujiangkou	Sand Fetching(T)
109/2010	Zhujiangkou	Sand Fetching(T)
110/2010	Zhujiangkou	Sand Fetching(T)
132/2010	Zhujiangkou	Sand Fetching(T)
133/2010	Zhujiangkou	Sand Fetching(T)
134/2010	Hainan Island	Berth Construction(T)

135/2010	洋浦港	钻探作业(至 2010 年 3 月 18 日止)
154/2010	珠江口	爆破施工(至 2010 年 8 月 15 日止)
181/2010	珠江口	吹填施工(至 2010 年 6 月 30 日止)

135/2010	Yangpu Port	Drilling(T)
154/2010	Zhujiangkou	Exploding(T)
181/2010	Zhujiangkou	Reclamation Works(T)

# 航行公告

## Sailing Bulletin

### 19. 渤海 东营港——油田开发

Bohai Sea – Dongying Port–Oil Exploitation

2009年12月29日至2010年6月28日,昼夜在点 $38^{\circ}15'16''.5N$ 、 $119^{\circ}13'56''.3E$ 和点 $38^{\circ}14'06''.8N$ 、 $119^{\circ}16'03''.8E$ 连线两侧各1海里水域内进行渤中26-3油田开发项目施工。

施工船舶按规定悬挂信号,并保持VHF16和VHF67频道守听。无关船舶不得驶入上述水域。

资料来源 津海事(2009)航字第222号

Source Tianjin MSA Navigation notices 222/2009

### 20. 渤海 天津港——设立人工鱼礁安全区

Bohai Sea – Tianjin Port–Fish Haven Building

自2009年12月24日起,在以下四点连线所括水域设置人工鱼礁安全区:

(1) $39^{\circ}07'48''.6N$ 、 $117^{\circ}59'48''.6E$

(2) $39^{\circ}07'48''.6N$ 、 $118^{\circ}00'11''.4E$

(3) $39^{\circ}07'11''.4N$ 、 $118^{\circ}00'11''.4E$

(4) $39^{\circ}07'11''.4N$ 、 $117^{\circ}59'48''.6E$

一切无关船舶禁止进入,希各航船注意。

资料来源 津海事(2009)航字第220号

Source Tianjin MSA Navigation notices 220/2009

### 21. 渤海 天津港——泊位开通

Bohai Sea – Tianjin Port– Berth Opening

自2010年1月20日起,天津港临港1A泊位正式开通使用。该码头西端点坐标: $38^{\circ}57'37''.4N$ 、 $117^{\circ}43'33''.2E$ ,东端点坐标: $38^{\circ}57'34''.3N$ 、 $117^{\circ}43'38''.1E$ 。其它资料如下:

泊位名称:天津港临港1A通用泊位;

用途:杂货;

靠泊能力:2万吨级;

长度:150米;

前沿高程:6.0米;

回旋水域直径:340米;

前沿设计水深:-11.0米;

港池及回旋水域设计底标高:-9.5米。

备注:在停靠2万吨级船舶时须借用东侧1BC码头40米左右的长度。

资料来源 津海事(2010)航字第009号

Source Tianjin MSA Navigation notices 009/2010

## 22. 渤海 莱州湾——数据采集

Bohai Sea - Laizhou Bay-Data Collecting

自 2010 年 1 月 15 日至 2010 年 7 月 10 日,昼夜在下列水域进行三维地震资料采集作业:

From 15 January to 10 July, 2010, data collecting is in operation day and night within the area bounded by the following points:

(1) 37°43'50".4N、119°23'53".6E

(2) 37°32'12".2N、119°23'59".2E

(3) 37°32'16".8N、119°44'51".7E

(4) 37°43'54".9N、119°44'49".4E

施工船按规定悬挂信号,并保持 VHF16 频道守听。

Operation vessel is showing signals and keeping watch on VHF Ch.16.

资料来源 津海事(2010)航字第 007 号

Source Tianjin MSA Navigation notices 007/2010

## 23. 渤海 渤中 19-4——油田开发项目施工

2010 年 1 月 7 日至 2010 年 6 月 30 日,昼夜在以下四点连线两侧各 1 海里水域进行渤中 19-4 油田开发项目施工:

(1) 38°22'29".3N、119°05'38".6E

(2) 38°19'10".5N、119°05'37".6E

(3) 38°15'50".7N、119°07'15".4E

(4) 38°14'47".5N、119°07'28".7E

施工船舶按规定悬挂信号,并保持 VHF16 和 VHF67 频道守听。

资料来源 津海事(2010)航字第 002 号

Source Tianjin MSA Navigation notices 002/2010

## 24. 渤海 蓬莱——划定安全区及保护区

为确保船舶安全航行及油田安全生产,保护海底管线及电缆的安全,现划定并公告蓬莱 19-3 油田(二期)安全区及保护区。

一、设施概况:

1、RUP 平台位置:38°23'27.2"N/120°06'40.0"E;

2、井口平台 E(PL19-3E)位置:38°24'12.4"N/120°06'07.8"E;

3、井口平台 F(PL19-3F)位置:38°19'02.7"N/120°08'26.6"E;

4、自井口平台 E(PL19-3E)至 RUP 平台铺设有一条原油、气、水混输海底管线,一条注水海底管线和两条动力光纤复合电缆,埋深均为海底泥面下 1.5 米;

5、自井口平台 F(PL19-3F)至 RUP 平台铺设有一条原油、气、水混输海底管线,一条注水海底管线和两条动力光纤复合电缆,埋深均为海底泥面下 1.5 米。

二、灯光和声号:

井口平台 E(PL19-3E)夜间除有大片工作灯外,还设有莫尔斯(U)周期 15 秒、射程 10 海里、发光强度为 1400 坎德拉的同步发光的白光灯 4 盏;莫尔斯(U)周期 30 秒、听程为 2 海里(主体)和 0.5 海里(备用)的主备一体雾笛。

井口平台 F(PL19-3E)夜间除有大片工作灯外,还设有莫尔斯(U)周期 15 秒、10 射程海里、发光强度为 1400 坎德拉的同步发光的白光灯 4 盏;莫尔斯(U)周期 30 秒、听程为 2 海里(主体)和 0.5 海里(备用)的主备一体雾笛。

### 三、安全区和保护区:

1、以井口平台 E(PL19-3E)为圆心,半径 500 米的水域范围为安全区。

2、以井口平台 F(PL19-3F)为圆心,半径 500 米的水域范围为安全区。

3、自井口平台 E(PL19-3E)至 RUP 平台两点连线两侧各 500 米的水域范围为海底管线及电缆保护区。

4、自井口平台 F(PL19-3F)至 RUP 平台两点连线两侧各 500 米的水域范围为海底管线及电缆保护区。

### 四、注意事项:

1、与海上石油作业无关的船舶不得进入安全区范围内;

2、井口平台 E(PL19-3E)与 RUP 平台之间、井口平台 F(PL19-3F)与 RUP 平台之间的保护区内,任何船舶不得进行抛锚、拖锚以及进行可能危及海底管线及电缆安全的其他作业活动。

**资料来源** 津海事(2009)航字第 223 号

**Source** Tianjin MSA Navigation notices 223/2009

# 海区情况报告表

报告者单位及姓名 .....

通信地址及联系电话 .....

报告题目 .....

地理区域 .....

位置或范围(概位请注明) .....

.....

关系图号及图名 .....

内容详述:

建议和要求 .....

.....

.....

报告者签名:

单位盖章:

年 月 日

# HYDROGRAPHIC INFORMATION REPORT SHEET

Name(s) of report sender(s).....

Mailing address .....

Subject .....

Geographical area .....

Position or area limit ("PA" indicated if applicable) .....

.....

Affected chart(s)/publication(s) .....

Details:

Suggestion(s)/request(s) .....

.....

Signature :

Date :

# 《海区情况报告表》使用说明

## 一、报告内容

- 1.暗礁、浅滩、沉船等碍航物的发现及其位置、范围、深度等变化情况。
- 2.漂浮物体(如浮标、系船浮筒、大面积渔栅、未沉遇难船舶等)、异常磁区、变色海水、浪花等的发现和变化情况。
- 3.各类航行设施的增设和变化情况。
- 4.与船舶航行、系泊有关的港湾设施(如阻浪堤、海底电缆、架空电缆、码头、系船浮筒等)的设置和变动情况。
- 5.航道、锚地界线和航线等变动情况。
- 6.图上内容与实际不符等情况。

## 二、填写要求

- 1.测定的位置或范围应注明所使用的测量仪器、测量方法和测量时间,并注明点位坐标的坐标系统(1954 北京坐标系、WGS-84 坐标系)。
- 2.所报的位置,如果采用方位距离表示,应注明起算点的位置;如果是从海图上量取的,应注明所用图的图号(或图名)、版次和出版机关。
- 3.测定的障碍物、浅水深等应注明所使用的测量工具、测量方法和测量时间,并注明深度的起算面、是否经潮汐改算。
- 4.航标的高程应注明其起算面,灯高应注明是灯顶高度还是灯光中心高度。
- 5.报告表应有报告者签名并加盖单位印章。

## 三、备注

- 1.报告者提供的资料经核实并在《改正通告》中刊登后,我们将对报告者给予一定的奖励。
- 2.报告请寄:上海市杨浦区共青路 82 弄 7 号 上海海事局测绘处。

# HYDROGRAPHIC INFORMATION REPORT SHEET

## INSTRUCTIONS

### 1. Extent of Information to be reported:

a) Discovery or the changes in position, range, depth of uncovered reefs, shoals, wrecks or other obstructions.

b) Discovery or changes of floating objects (e.g. buoys, mooring buoys, large scale fishing stakes, floating shipwrecks), magnetic anomalies, discolored water or breakers.

c) Establishments or changes of navigation facilities.

d) Establishments or changes of mooring or berthing facilities (e.g. piers, submarine cables, overhead cables, mooring buoys, breakwaters).

e) Changes in the limit of fairway, anchorages or sailing route.

f) Shortcomings in Chinese coastal port and fairway charts and other relative publications.

### 2. Instructions:

a) Measuring instrument, methods and time should be specified in expressing the location or scope; and the coordinate system should be indicated (1954 Beijing coordinate system or WGS-84 coordinate system).

b) When position expressed in bearing and distance, the origin should be specified; and when position expressed in latitude and longitude, the number, edition and publisher of chart referred to should be specified.

c) Measuring instrument, methods and time of the obstruction or shoal soundings should be indicated. In addition, the sounding datum and whether it makes corrections for the height of the tide should also be indicated.

d) Elevation of a navigational mark should be accompanied by the datum it referred to, and height of a light should indicate whether it refers to that of the top or that of the center.

e) The report should be signed and affix the official seal.

### 3. Remarks:

a) The information reported will be checked upon our receipt and then used to the best advantage which may mean inclusion in due weekly edition of CHARTS CORRECTING NOTICES. Certain amount of compensation will be given to the report senders.

b) Please send the report to Shanghai MSA Survey and Mapping Office. Address: 82 Lane 7, Gongqing Road, Yangpu District, Shanghai.