



中国沿海港口航道图

改正通告

第 10 期(总第 439 期)

项数(206-224)

2010 年 3 月 8 日

目 录

- (1) 索引
- (2) 改正通告
- (3) 临时通告
- (4) 航行公告

为了使中华人民共和国海事局出版的中国沿海港口航道图能够根据海区航行要素的变化得到及时、准确的补充和改正,保持中国沿海港口航道图航行要素的现势性,以保障船舶航行安全,请各有关部门和用图单位配合做好《改正通告》信息资料的收集工作,及时向我局提供与航行有关的海区变化信息以及使用中国沿海港口航道图时发现的图上内容与实际不符的情况。沿海各海事局发布的航行通告、航行警告、航标动态等信息应按所在海区分别及时抄送天津、上海、广东海事局测绘处。各有关部门和用图单位订阅《改正通告》请与天津、上海、广东海事局测绘处联系,也可直接从中国海道测绘网下载。

天津海事局测绘处	地址:天津市河西区郁江道 21 号 1 号楼 106	E-mail: hcdd@tjmsa.gov.cn
	电话: (022)88112597	传真: (022)28110144 邮编: 300222
上海海事局测绘处	地址:上海市杨浦区共青路 82 弄 7 号	E-mail: chc@shmsa.gov.cn
	电话: (021)65680046	传真: (021)65680046 邮编: 200090
广东海事局测绘处	地址:广州市海珠区仑头环村东路 438 号	E-mail: hcmail@gdmsa.gov.cn
	电话: (020)34084083	传真: (020)34084020 邮编: 510320
中国海道测绘网	网址: www.hydro.gov.cn	

中华人民共和国海事局



CHARTS CORRECTING NOTICES

Issue No.10(Total No.439)

Notice No. 206–224

8 March 2010

CONTENTS

- I Index
- II Charts Correcting Notices
- III Temporary Notices
- IV Sailing Bulletin

In order to keep navigation safety and make Chinese coastal port and fairway Charts modify timely and accurately, mariners are requested to inform the china MSA immediately of the discovery of new danger, or changes or defects in aids to navigation and of shortcomings in Chinese coastal port and fairway charts or publications. Copies of Navigational warning, Sailing information, and Dynamic aids condition should be send to Tianjin, shanghai and Guangdong MSA timely. Departments and mariner may contact Tianjin, shanghai and Guangdong MSA to get subscribing information. The Charts Correcting Notices can also be made through the China Hydrography Website: <http://www.hydro.gov.cn>

In addition to postal methods, the following additional communication facilities are available:

Tianjin MSA Survey and Mapping Office:	E-mail: hcdd@tjmsa.gov.cn	
	Phone: +86(0)22 88112597	Fax: +86(0)22 28110144
Shanghai MSA Survey and Mapping Office:	E-mail: chc@shmsa.gov.cn	
	Phone: +86(0)21 65680046	Fax: +86(0)21 65680046
Guangdong MSA Survey and Mapping Office:	E-mail: hcmal@gdmsa.gov.cn	
	Phone: +86(0)20 34084083	Fax: +86(0)20 34084020
China Hydrography Website:	Web: www.hydro.gov.cn	

The Maritime Safety Administration of the People's Republic of China

说 明

一、本通告刊登的中国沿海海区航行要素变化信息以及海上施工作业信息,主要用以改正中华人民共和国海事局出版的中国沿海港口航道图,并为广大航海用户提供有关航行安全的服务信息。

二、本通告所刊登的信息,主要来源于海事管理部门发布的航行通告、航行警告、航标动态以及海事测绘成果,航运、航道、海洋、港务、渔政等部门正式发布或提供的相关信息作为其补充来源。

三、本通告所刊登的信息内容包括改正通告、临时通告、航行公告三类:

(一)改正通告的信息内容用以改正其所列关系图幅的图上航行要素,关系图幅的图号后小括号内的数字表示该图只改正本项内容中的某几个小项,图号后中括号内的数字表示涉及该图前一次改正的通告的年份和项号。

(二)临时通告的信息内容包括航行要素的临时性设置、撤销、变更、划定等信息和海上施工作业信息,其一般不改正所涉及的沿海港口航道图,列出关系图幅的图号,主要为航海用户获取相关航行安全信息提供方便。

(三)航行公告的信息内容包括航行规章、航法的实施、废除、变更信息,航海图书的出版、改版、作废信息以及沿海港口航道图覆盖范围之外相关航行要素的设置、撤销、变更、划定等信息,其不涉及沿海港口航道图的改正,主要为航海用户提供航海信息服务。

四、本通告所标注的位置坐标采用 2000 国家大地坐标系,其航海用途等同于 WGS-84 世界大地坐标系;深度基准采用理论最低潮面;高程采用 1985 国家高程基准;方位采用真方位,其中航标导航线和光弧的方位系指海上视航标的真方位;灯塔和灯桩的灯光中心高度以平均大潮高潮面为基准。

五、本通告所使用的图式符号参照《中国海图图式 GB12319-1998》绘制。

六、本通告所使用的计量单位为国际标准计量单位,并用符号和英文字母代替汉字:度($^{\circ}$)、分($'$)、秒($''$)、海里(M)、千米(km)、米(m)。

Explanatory Notes

1. The notices which publish the information about essential changing feature of Chinese coastal sea area and works at sea, is mainly used to correct the Chinese coastal port and fairway Charts and offer navigation safety information for mariners.
2. The information published in the notice origins from the marine information, the navigational warning, aids dynamics as well as the hydrographic achievements, which are issued by Maritime Administration. The additional source comes from shipping, fairway, sea, harbor affairs, and fishing politics department.
3. The Notices include the Charts Correcting Notices, the Temporary Notices and Sailing Bulletin.
 - a) The Charts Correcting Notices is used for user to correct related Chinese coastal port and fairway Charts. The number in parentheses behind the Chart No. indicates that only parts of the notices related to this chart. The number in square bracket illustrated the previous update notice information.
 - b) The Temporary Notices published for the temporary establishment, cancellation, variation as well as works at sea. The Chart No. lists for user's convenience when mariners look up for the details.
 - c) Sailing Bulletin announces rules and regulations of navigation, the edition and printing of publications, and navigation essential factor beyond the range of the Chinese coastal port and fairway Charts. It is not used to correct the Charts.
4. Geographical positions refer to the horizontal datum of the current edition of each affected chart. The 2000 national geodetic coordinate system which we adopt equals to WGS-84 world geodetic coordinate system in usage. The sounding datum refers to the level of Lowest Astronomical Tide and the elevation uses 1985 national vertical datum. Bearings are true reckoned clockwise from 000° to 359°. Those relating to lights are from seaward. The height of the lighthouse or light beacon is referred to Mean High Water Springs.
5. Symbols referred to are those shown on "Symbols, abbreviations and terms used on Chinese Chart GB12319-1998".
6. The unit in the notices complies with the international standard unit of measurement, with the Chinese characters replaced by symbol and alphabet, such as degrees (°), minutes (′) and seconds (″), meters (m), kilometers (km) or nautical miles (M).

索 引

1、地理区域索引

渤海	营口港	(206)、(207)
	唐山港	(208)、(209)
	天津港	(216)
东海	福建沿海	(210)、(211)、(212)
南海	珠江口	(217)、(218)、(220)、(221)、(222)
	大亚湾	(213)、(214)、(219)
	北部湾	(223)、(224)
	新图补改	(215)

INDEX

1. GEOGRAPHICAL INDEX

BOHAI SEA	Yingkou Port	(206)、(207)
	Tangshan Port	(208)、(209)
	Tianjin Port	(216)
EAST CHINA SEA	Fujian Coastal	(210)、(211)、(212)
SOUTH CHINA SEA	Zhujiangkou	(217)、(218)、(220)、(221)、(222)
	Daya Bay	(213)、(214)、(219)
	Beibu Gulf	(223)、(224)
	Corrections to latest chart	(215)

改正通告

Charts Correcting Notices

206. 渤海 营口港——存在碍航物

Bohai Sea – Yingkou Port – Obstruction

在 40°09′12″.0N、121°35′00″.0E 处加绘“碍航物据报”，性质为锚和锚链。

"碍航物据报" is inserted in position 40°09′12″.0N,121°35′00″.0E.

图 号 10201〔2009-1235〕 10210〔2009-1234〕

Chart 10201〔2009-1235〕 10210〔2009-1234〕

资料来源 辽航警 2010 年 003 号

Source Liaoning Navigation Warnings 003/2010

207. 渤海 营口港 鲅鱼圈港区——设置 AIS 应答器

Bohai Sea – Yingkou Port – Bayuquan Harbour – AIS

在 40°17′14″.5N、122°05′21″.7E 处加绘“○AIS”。

"○AIS" is inserted in position 40°17′14″.5N,122°05′21″.7E.

图 号 10201〔2010-206〕 10203〔2008-1367〕 10209〔2009-1235〕
10210〔2010-206〕

Chart 10201〔2010-206〕 10203〔2008-1367〕 10209〔2009-1235〕
10210〔2010-206〕

资料来源 津 2010 年标通字 5 号

Source Tianjin Aids 5/2010

208. 渤海 唐山港 曹妃甸港区——存在沉船

Bohai Sea – Tangshan Port – Caofeidian Harbour – Wreck

在 38°57′40″.8N、118°22′36″.6E 处加绘“海江凌 7 概位(2009)”。

"海江凌 7 概位(2009)" is inserted in position 38°57′40″.8N,118°22′36″.6E.

备注:冬季使用冰标

图 号 20502〔2009-1364〕

Chart 20502〔2009-1364〕

资料来源 津标警字(2009)11 号

Source Tianjin Aids 11/2009

209. 渤海 唐山港 曹妃甸港区——设置孤立危险物标

Bohai Sea – Tangshan Port – Caofeidian Harbour – Buoyage

在 $38^{\circ}57'30''.1N$ 、 $118^{\circ}22'38''.0E$ 处加绘海江浚 7 沉船灯浮标“”。


"" is inserted in position $38^{\circ}57'30''.1N$ 、 $118^{\circ}22'38''.0E$.

图 号 20502〔2010-208〕

Chart 20502〔2010-208〕

资料来源 津标警字(2009)11 号

Source Tianjin Aids 11/2009

210. 东海 福建沿海——设置桥涵标

East China Sea – Fujian Coastal – Bridge Opening Marks

在下列位置处设置桥涵标:

Bridge opening marks have been established as follows:

名称 Name	位置 Position	内容 Characteristics	备注 Note
(1)温福铁路白马桥 1 号桥涵标	$26^{\circ}49'48''.1N$ 、 $119^{\circ}40'25''.7E$	☒ 定红	桥孔禁航标
(2)温福铁路白马桥 2 号桥涵标	$26^{\circ}49'48''.3N$ 、 $119^{\circ}40'25''.7E$	☒ 定红	桥孔禁航标
(3)温福铁路白马桥 3 号桥涵标	$26^{\circ}49'48''.3N$ 、 $119^{\circ}40'28''.1E$	☒ 定红	桥孔禁航标
(4)温福铁路白马桥 4 号桥涵标	$26^{\circ}49'48''.6N$ 、 $119^{\circ}40'28''.1E$	☒ 定红	桥孔禁航标
(5)温福铁路白马桥 5 号桥涵标	$26^{\circ}49'48''.5N$ 、 $119^{\circ}40'30''.5E$	☒ 定红	桥孔禁航标
(6)温福铁路白马桥 6 号桥涵标	$26^{\circ}49'48''.7N$ 、 $119^{\circ}40'30''.5E$	☒ 定红	桥孔禁航标
(7)温福铁路白马桥 7 号桥涵标	$26^{\circ}49'48''.7N$ 、 $119^{\circ}40'32''.9E$	☒ 定红	桥孔禁航标
(8)温福铁路白马桥 8 号桥涵标	$26^{\circ}49'48''.9N$ 、 $119^{\circ}40'32''.9E$	☒ 定红	桥孔禁航标
(9)温福铁路白马桥 9 号桥涵标	$26^{\circ}49'48''.9N$ 、 $119^{\circ}40'35''.3E$	☒ 定红	桥孔禁航标
(10)温福铁路白马桥 10 号桥涵标	$26^{\circ}49'49''.0N$ 、 $119^{\circ}40'35''.3E$	☒ 定红	桥孔禁航标
(11)温福铁路白马桥 11 号桥涵标	$26^{\circ}49'49''.1N$ 、 $119^{\circ}40'37''.7E$	☒ 定红	桥孔禁航标
(12)温福铁路白马桥 12 号桥涵标	$26^{\circ}49'49''.2N$ 、 $119^{\circ}40'37''.7E$	☒ 定红	桥孔禁航标
(13)温福铁路白马桥 13 号桥涵标	$26^{\circ}49'49''.2N$ 、 $119^{\circ}40'40''.1E$	☒ 定红	桥孔禁航标
(14)温福铁路白马桥 14 号桥涵标	$26^{\circ}49'49''.3N$ 、 $119^{\circ}40'40''.1E$	☒ 定红	桥孔禁航标
(15)温福铁路白马桥 15 号桥涵标	$26^{\circ}49'49''.4N$ 、 $119^{\circ}40'42''.5E$	☒ 定红	桥孔禁航标
(16)温福铁路白马桥 16 号桥涵标	$26^{\circ}49'49''.5N$ 、 $119^{\circ}40'42''.5E$	☒ 定红	桥孔禁航标
(17)温福铁路白马桥 17 号桥涵标	$26^{\circ}49'49''.5N$ 、 $119^{\circ}40'44''.9E$	☒ 定红	桥孔禁航标
(18)温福铁路白马桥 18 号桥涵标	$26^{\circ}49'49''.7N$ 、 $119^{\circ}40'44''.9E$	☒ 定红	桥孔禁航标
(19)温福铁路白马桥 19 号桥涵标	$26^{\circ}49'49''.7N$ 、 $119^{\circ}40'47''.3E$	☒ 定红	桥孔禁航标
(20)温福铁路白马桥 20 号桥涵标	$26^{\circ}49'49''.8N$ 、 $119^{\circ}40'47''.3E$	☒ 定红	桥孔禁航标
(21)温福铁路白马桥 21 号桥涵标	$26^{\circ}49'49''.9N$ 、 $119^{\circ}40'49''.7E$	☒ 定红	桥孔禁航标

(22)温福铁路白马桥 22 号桥涵标	26°49'50".0N、119°40'49".7E	☒ 定红	桥孔禁航标
(23)温福铁路白马桥 23 号桥涵标	26°49'50".0N、119°40'52".1E	☒ 定红	桥孔禁航标
(24)温福铁路白马桥 24 号桥涵标	26°49'50".2N、119°40'52".1E	☒ 定红	桥孔禁航标
(25)温福铁路白马桥 25 号桥涵标	26°49'50".2N、119°40'54".5E	☒ 定红	桥孔禁航标
(26)温福铁路白马桥 26 号桥涵标	26°49'50".3N、119°40'54".5E	☒ 定红	桥孔禁航标
(27)温福铁路白马桥 27 号桥涵标	26°49'50".3N、119°40'56".9E	☒ 定红	桥孔禁航标
(28)温福铁路白马桥 28 号桥涵标	26°49'50".5N、119°40'56".9E	☒ 定红	桥孔禁航标
(29)温福铁路白马桥 29 号桥涵标	26°49'50".5N、119°40'59".5E	☒ 定红	桥孔禁航标
(30)温福铁路白马桥 30 号桥涵标	26°49'50".7N、119°40'59".5E	☒ 定红	桥孔禁航标
(31)温福铁路白马桥 31 号桥涵标	26°49'50".8N、119°41'03".6E	☒ 定红	桥孔禁航标
(32)温福铁路白马桥 34 号桥涵标	26°49'50".9N、119°41'03".6E	☒ 定绿	单向通航桥孔标
(33)温福铁路白马桥 35 号桥涵标	26°49'51".1N、119°41'08".8E	☒ 定绿	单向通航桥孔标
(34)温福铁路白马桥 38 号桥涵标	26°49'51".3N、119°41'08".8E	☒ 定红	桥孔禁航标
(35)温福铁路白马桥 39 号桥涵标	26°49'51".5N、119°41'14".1E	☒ 定红	桥孔禁航标
(36)温福铁路白马桥 40 号桥涵标	26°49'51".6N、119°41'14".1E	☒ 定红	桥孔禁航标
(37)温福铁路白马桥 41 号桥涵标	26°49'51".8N、119°41'18".2E	☒ 定红	桥孔禁航标
(38)温福铁路白马桥 42 号桥涵标	26°49'51".9N、119°41'18".1E	☒ 定红	桥孔禁航标

图 号 60201〔2009-1212〕(图上不改)

Chart 60201〔2009-1212〕(with chart unchanged)

资料来源 沪 2010 年航标字 014 号

Source Shanghai Aids 014/2010

211. 东海 福建沿海——设置灯桩

East China Sea – Fujian Coastal – Lightbeacons

下列位置处设置灯桩:

Lightbeacons have been established as follows:

名称	位置	内容	备注
Name	Position	Characteristics	Note
(1)温福铁路白马桥 32 号灯桩	26°49'51".0N、119°41'01".1E	★快黄 8m4M	桥墩警示标
(2)温福铁路白马桥 33 号灯桩	26°49'50".9N、119°41'06".4E	★快黄 8m4M	桥墩警示标
(3)温福铁路白马桥 36 号灯桩	26°49'51".3N、119°41'06".1E	★快黄 8m4M	桥墩警示标
(4)温福铁路白马桥 37 号灯桩	26°49'51".2N、119°41'11".3E	★快黄 8m4M	桥墩警示标

图 号 60201(1)〔2010-210〕

Chart 60201(1)〔2010-210〕

资料来源 沪 2010 年航标字 014 号

Source Shanghai Aids 014/2010

212. 东海 福建沿海——设置灯浮标

East China Sea – Fujian Coastal – Buoyage

在下列位置处加绘灯浮标:

Insert light-buoys in the following positions:




名称	位置	内容
Name	Position	Characteristics
(1)桥 2 号灯浮标	26°49'31".3N、119°40'57".1E	(桥 2)  闪红 4s
(2)桥 3 号灯浮标	26°49'31".9N、119°41'10".7E	(桥 3)  闪绿 4s
(3)桥 4 号灯浮标	26°50'07".9N、119°40'59".4E	(桥 4)  闪(2)红 6s

图 号 60201〔2010-211〕


Chart 60201〔2010-211〕


资料来源 沪 2010 年航标字 014 号

Source Shanghai Aids 014/2010

213. 南海 大亚湾——存在沉船

South China Sea – Daya Bay – Wreck

在 22°24'21".6N、114°39'35".5E 处加绘“ (2010)”。

Insert " (2010) " in position 22°24'21".6N,114°39'35".5E.

注:该沉船为“新鸿翔 58”轮钢质船。

Note: the wreck is known as "Xinhongxiang 58".

图 号 80203〔2010-186〕 83101〔2009- 〕 3313〔2010-67〕

Chart 80203〔2010-186〕 83101〔2009- 〕 3313〔2010-67〕

资料来源 深海事航字(2010)15 号

Source Shenzhen Navigation Notice 15/2010

214. 南海 大亚湾——设置灯浮标

South China Sea – Daya Bay – Buoyage

在下列位置处加绘应急沉船示位标:

Light-buoys have been set up as follows:



位置	内容
Position	Characteristic
(1)22°24'12".0N、114°39'27".8E	(1)  互闪黄蓝 3s
(2)22°24'31".1N、114°39'39".2E	(2)  互闪黄蓝 3s

图 号 83101〔2010-213〕


Chart 83101〔2010-213〕

资料来源 深海事航字(2010)15 号

Source Shenzhen Navigation Notice 15/2010

215. 新图补改

Corrections to latest chart

在 $22^{\circ}33'54''.6N$ 、 $114^{\circ}53'06''.5E$ 处加绘“(1)  闪红 4s”。


Insert "(1)  闪红 4s" in position $22^{\circ}33'54''.6N, 114^{\circ}53'06''.5E$.

图 号 83101〔2010-214〕

Chart 83101〔2010-214〕

临时通告

Temporary Notices

216. 渤海 天津港——码头工程(临)

Bohai Sea – Tianjin Port – Pier Construction(T)

自 2010 年 2 月 21 日至 8 月 18 日, 昼夜在下列水域进行天津港南疆中化国际码头工程施工作业:

From 21 February to 18 August 2010, pier construction is in operation day and night within the area bounded by the following points:

(1) 38°57'35".0N、117°45'14".9E

(2) 38°57'27".8N、117°45'10".3E

(3) 38°57'16".5N、117°45'54".0E

(4) 38°57'24".2N、117°45'57".2E

施工船按规定悬挂信号, 并保持 VHF09 及 VHF16 频道守听。

Operation vessel is showing signals and keeping watch on VHF Ch.09 and 16.

图 号 20201

Chart 20201

资料来源 津海事(2010)航字第 022 号

Source Tianjin MSA Navigation notices 022/2010

217. 南海 珠江口——建水闸施工(临)

South China Sea – Zhujiangkou – Construction(T)

自 2010 年 1 月 29 日至 12 月 31 日, 在深圳沙井河与东宝河交界处沙井河口, 即以下四点依次连线所围成的范围内进行修建水闸施工:

From 29 January to 31 December 2010, construction is in progress within an area bounded by the following positions:

(1) 22°46'12".0N、113°47'15".0E

(2) 22°46'16".0N、113°47'21".0E

(3) 22°46'13".0N、113°47'24".0E

(4) 22°46'07".0N、113°47'19".0E

2010 年 2 月 15 日起, 原沙井河口封闭, 进出沙井河船舶应通过原沙井河口以北约 800 米处临时导流明渠通行, 过往船舶应加强了望, 谨慎航行。

From 15 February 2010, the entrance to the Shajing River is closed. Vessels should pass through the temporary channel 800m north to the entrance. Mariners are advised to navigate with

caution in the above area.

图 号 80801

Chart 80801

资料来源 深海事航字(2010)7 号

Source Shenzhen Navigation Notice 7/2010

218. 南海 珠江口——建桥梁施工(临)

South China Sea – Zhujiangkou – Bridge Construction(T)

自 2010 年 1 月 16 日至 8 月 5 日,在深圳机场附近,即以下八点依次连线所围成的水域范围内进行广深沿江高速公路(深圳段)第二合同段架设桥梁施工:

From 16 January to 5 August 2010, bridge construction is in progress within an area bounded by the following positions:

(1)22°38'54".0N、113°46'46".0E

(2)22°37'58".0N、113°47'17".0E

(3)22°37'06".0N、113°47'50".0E

(4)22°36'47".0N、113°48'12".0E

(5)22°36'44".0N、113°48'10".0E

(6)22°37'00".0N、113°47'45".0E

(7)22°37'54".0N、113°47'09".0E

(8)22°38'48".0N、113°46'36".0E

施工船舶均按规定显示信号,并保持 VHF16 频道守听;无关船舶不得进入施工范围,航经附近的船舶应加强了望,注意避让。

Operating vessels are showing signals and keeping watch on VHF Channel 16. Vessels are not permitted to enter the above area.

图 号 80833

Chart 80833

资料来源 深海事航字(2010)4 号

Source Shenzhen Navigation Notice 4/2010

219. 南海 大亚湾——勘察施工(临)

South China Sea – Daya Bay – Geophysical Exploration(T)

自 2010 年 2 月 3 日至 6 月 30 日,在大亚湾核电站附近,即以下五点依次连线所围成的水域范围内进行大亚湾岭澳核电三期排水口工程勘察施工:

From 3 February to 30 June 2010, geophysical exploration is in progress within an area

bounded by the following positions:

- (1) 22°37'03".0N、114°34'41".0E
- (2) 22°36'55".0N、114°34'47".0E
- (3) 22°35'15".0N、114°33'23".0E
- (4) 22°35'13".0N、114°32'51".0E
- (5) 22°35'42".0N、114°32'48".0E

施工船舶均按规定显示信号,并保持 VHF16 频道守听;施工船作业时前后抛八字锚,锚链长约 150 米,锚位设有红色锚标,晚上显示红色灯号。航经附近的船舶应加强了望,注意避让。

Operating vessels are showing signals, keeping watch on VHF Ch.16 and anchoring 150m long chains marked with red lights and red signals by night. Mariners are advised to navigate with caution in the above area.

图 号 83101

Chart 83101

资料来源 深海事航字(2010)8 号

Source Shenzhen Navigation Notice 8/2010

220. 南海 珠江口——建桥梁施工(临)

South China Sea – Zhujiangkou – Bridge Construction(T)

自 2010 年 2 月 20 日至 5 月 20 日,在深圳机场油码头附近,即以下四点依次连线所围成的水域范围内进行广深沿江高速公路(深圳段)三标段桥涵工程施工:

From 20 February to 20 May 2010, bridge construction is in progress within an area bounded by the following positions:

- (1) 22°36'09".0N、113°48'44".0E
- (2) 22°36'00".0N、113°48'44".0E
- (3) 22°36'06".0N、113°48'53".0E
- (4) 22°36'10".0N、113°48'47".0E

施工船舶均按规定显示信号,并保持 VHF16 频道守听;航经附近的船舶应加强了望,注意避让。

Operating vessels are showing signals and keeping watch on VHF Ch.16. Mariners are advised to navigate with caution in the above area.

图 号 84226

Chart 84226

资料来源 深海事航字(2010)14 号

Source Shenzhen Navigation Notice 14/2010

221. 南海 珠江口——建桥梁施工(临)

South China Sea – Zhujiangkou – Bridge Construction(T)

自 2010 年 1 月 11 日至 7 月 10 日,在深圳前海湾,即以下六点依次连线所围成的水域范围内进行广深沿江高速公路(深圳段)第四合同段架设桥梁施工:

From 11 January to 10 July 2010, bridge construction is in progress within an area bounded by the following positions:

(1) 22°33'20".0N、113°51'37".0E

(2) 22°33'30".0N、113°51'46".0E

(3) 22°32'34".0N、113°52'38".0E

(4) 22°31'47".0N、113°52'58".0E

(5) 22°31'42".0N、113°52'45".0E

(6) 22°32'28".0N、113°52'25".0E

施工船舶均按规定显示信号,并保持 VHF16 频道守听;航经附近的船舶应加强了望,注意避让。

Operating vessels are showing signals and keeping watch on VHF Ch.16. Mariners are advised to navigate with caution in the above area.

图 号 84226

Chart 84226

资料来源 深海事航字(2010)3 号

Source Shenzhen Navigation Notice 3/2010

222. 南海 珠江口 矾石水道——采沙作业(临)

South China Sea – Zhujiangkou – Fanshi Channel – Sand Fetching(T)

自 2010 年 2 月 4 日至 2011 年 1 月 8 日,在珠江口矾石水道,即以下四点依次连线所围成的水域范围内进行采沙作业:

From 4 February 2010 to 8 January 2011, sand fetching is taking place in Zhujiangkou Fanshi channel within an area bounded by the following positions:

(1) 22°32'19".0N、113°46'46".0E

(2) 22°32'03".0N、113°46'58".0E

(3) 22°32'15".0N、113°47'19".0E

(4) 22°32'35".0N、113°47'03".0E

施工船舶均按规定显示信号,并保持 VHF16 频道守听;航经附近的船舶应加强了望,注意避让。

Operating vessels are showing signals and keeping watch on VHF Ch.16. Mariners are advised to navigate with caution in the above area.

图 号 84226
Chart 84226
资料来源 深海事航字(2010)10 号
Source Shenzhen Navigation Notice 10/2010

223. 南海 北部湾 防城港——航道工程施工(临)

South China Sea – Beibu Gulf – Fangcheng Port – Fairway Construction(T)

自 2010 年 1 月 11 日至 2011 年 8 月 31 日,昼夜在防城港三牙航道,即以下十点依次连线所围成的水域范围内进行防城港 20 万吨级进港航道工程施工:

From 11 January 2010 to 31 August 2011, fairway construction is in progress day and night within an area bounded by the following positions:

- (1)21°23'49".2N、108°21'10".6E
- (2)21°23'49".2N、108°21'17".4E
- (3)21°32'49".3N、108°21'18".7E
- (4)21°32'57".3N、108°21'25".0E
- (5)21°33'08".6N、108°21'27".6E
- (6)21°33'10".7N、108°21'26".2E
- (7)21°33'13".8N、108°21'10".2E
- (8)21°32'59".1N、108°21'06".9E
- (9)21°32'59".8N、108°21'03".5E
- (10)21°32'19".6N、108°21'11".9E

施工船舶均按规定显示信号,并保持 VHF14 频道守听,进出港船舶应慢速通过,以策安全.

Operating vessels are showing signals and keeping watch on VHF Ch.14. Vessels should pass by slowly.

图 号 90201
Chart 90201
资料来源 防海航 20101 号
Source Fangcheng Navigation Notice 1/2010

224. 南海 北部湾 防城港——建码头施工(临)

South China Sea – Beibu Gulf – Fangcheng Port – Pier Construction(T)

自 2010 年 3 月 3 日至 2011 年 7 月 21 日,在防城港东湾航道,即以下四点依次连线所围成的水域范围内进行防城港东湾 403 号至 407 号泊位码头工程施工:

From 3 March 2010 to 21 July 2011, pier construction is in progress within an area bounded by the following positions:

(1)21°34'28".8N、108°21'50".0E

(2)21°34'34".6N、108°21'07".6E

(3)21°33'26".6N、108°21'07".6E

(4)21°33'22".3N、108°21'33".0E

施工船舶均按规定显示信号,并保持 VHF14 频道守听;航经附近的船舶应加强了望,注意避让。

Operating vessels are showing signals and keeping watch on VHF Ch.14. Mariners are advised to navigate with caution in the above area.

图 号 90201

Chart 90201

资料来源 防海航 20103 号

Source Fangcheng Navigation Notice 3/2010

有效临时通告索引

(1) 渤海

173/2005	京唐港	设置灯标(散装纯碱泊位)
276/2005	锦州港	航标变更(11号灯浮标、12号活节式灯桩)
298/2005	锦州港	灯浮标移位(1、4、6、7、8、9、10号灯浮标,2、3、5号活节式灯桩)
300/2005	秦皇岛港	增改抛泥区及灯浮标(临)
337/2005	锦州港	灯浮标变更(撤除3号、504、506、508号,502号移位,设置505号)
399/2005	龙口港	灯浮标移位(龙口港8~16号灯浮标〔9、11、13、15号已恢复原位〕)
419/2005	秦皇岛港	撤除灯浮标(18号、18-1号灯浮标)
421/2005	京唐港	灯浮标变更(设置东方位标)
471/2005	秦皇岛港	灯浮标变更(秦皇岛港K3、〔K4已撤除〕,新设秦皇岛港K5)
388/2006	秦皇岛港	临时撤除灯浮标(新开河航道〔X-1〕号)
411/2006	秦皇岛港	临时撤除灯桩(工作船码头堤头)
440/2006	秦皇岛港	水深变更(临)
619/2006	旅顺新港	灯浮标临时移位(1号、2号、3号、4号)
620/2006	锦州港	临时撤除灯浮标(301号、302号)
721/2006	栾家口港	灯浮标临时移位(13号)
754/2006	渤海海峡	灯浮标临时移位(登州6号)
851/2006	渤海海峡	划定安全区(临)
239/2007	天津港	临时撤除灯桩(新港25号活节式)
527/2007	天津港	灯浮标临时移位(28号)
639/2007	黄骅港	临时调整灯浮标(调整A1、A3、A5、1、3、5、7、9、11、13、15、17、19号,设警戒灯桩)
741/2007	天津港	临时撤除航标(D-17号灯浮标、13号活节式灯桩)
742/2007	天津港	灯浮标临时移位(5号灯浮标、26号活节式灯桩)
763/2007	黄骅港	水深通告(临)
937/2007	天津港	临时撤除灯浮标(新港D19号)
1021/2007	天津港	临时设置灯浮标(〔新港D8临时撤除〕、D10、D12、D14号)
1022/2007	天津港	灯浮标临时移位(新港D1、D7号)
1023/2007	天津港	临时撤除灯浮标(新港D3号)
131/2008	天津港	灯浮标临时移位(新港D4、D6号)
870/2008	天津港	布设沉管(临)
1061/2008	天津港	临时撤除灯浮标(天津港31、35、37号)
1293/2008	营口港	冬季撤标(临)
28/2009	营口港	设置AIS虚拟航标(“新明发17”沉船标)
29/2009	营口港	划定打捞区(“新明发17”沉船附近)

INDEX OF TEMPORARY NOTICES IN FORCE

(1)China Bohai Sea

173/2005	Jingtang Port	Buoyage(T)
276/2005	Jinzhou Port	Navigation mark(T)
298/2005	Jinzhou Port	Buoyage(T)
300/2005	Qinhuangdao Port	Dumping ground and Buoyage(T)
337/2005	Jinzhou Port	Buoyage(T)
399/2005	Longkou Port	Buoyage(T)
419/2005	Qinhuangdao Port	Buoyage(T)
421/2005	Jingtang Port	Buoyage(T)
471/2005	Qinhuangdao Port	Buoyage(T)
388/2006	Qinhuangdao Port	Buoyage(T)
411/2006	Qinhuangdao Port	Lightbeacon(T)
440/2006	Qinhuangdao Port	Depth(T)
619/2006	Lvshun new Port	Buoyage(T)
620/2006	Jinzhou Port	Buoyage(T)
721/2006	Luanjiakou Port	Buoyage(T)
754/2006	Bohai Strait	Buoyage(T)
851/2006	Bohai Strait	Safety and Security Zone(T)
239/2007	Tianjin Port	Lightbeacon(T)
527/2007	Tianjin Port	Buoyage(T)
639/2007	Huanghua Port	Buoyage(T)
741/2007	Tianjin Port	Navigation mark(T)
742/2007	Tianjin Port	Buoyage(T)
763/2007	Huanghua Port	Depth Notices (T)
937/2007	Tianjin Port	Buoyage(T)
1021/2007	Tianjin Port	Buoyage(T)
1022/2007	Tianjin Port	Buoyage(T)
1023/2007	Tianjin Port	Buoyage(T)
131/2008	Tianjin Port	Buoyage(T)
870/2008	Tianjin Port	Pipe Layout(T)
1061/2008	Tianjin Port	Buoyage(T)
1293/2008	Yingkou Port	Winter Buoy(T)
28/2009	Yingkou Port	AIS Virtual Navigation Mark(T)
29/2009	Yingkou Port	Salvaging Area(T)

30/2009	营口港	禁航水域变更(临)
81/2009	天津港	临时撤除雷达应答器(大沽沙航道门口)
229/2009	天津港	灯浮标临时移位(新港 D2、D4、D10、D15 号)
230/2009	天津港	临时撤除灯浮标(新港 D8)
261/2009	天津港	灯浮标临时移位(新港 38 号、新港南堤)
262/2009	天津港	灯浮标临时移位(新港 D2、D4 号)
832/2009	锦州港	码头工程(至 2010 年 12 月 31 日止)
833/2009	辽东湾	勘探作业(至 2010 年 12 月 31 日止)
886/2009	营口港	临时设置灯浮标(仙人岛施工区 1 号〔已临时撤除〕)
1153/2009	天津港	航道拓宽作业(至 2010 年 4 月 13 日止)
1155/2009	天津港	防波堤工程(至 2010 年 3 月 31 日止)
1221/2009	京唐港东部	三维地震采集(至 2010 年 3 月 31 日止)
1298/2009	营口港	临时撤除灯船(营口灯船)
1340/2009	营口港	临时撤除灯浮标
1341/2009	营口港	设置临时灯浮标(鲅鱼圈外防波堤 1 号、2 号)
1342/2009	营口港	冬季换标(临)
1343/2009	锦州港	冬季换标(临)
1344/2009	葫芦岛港	冬季换标(临)
1345/2009	套尔河	冬季换标(临)
1346/2009	潍坊港	冬季换标(临)
1386/2009	营口港	冬季换标(临)
1387/2009	唐山港	冬季换标(临)
1388/2009	天津港	冬季换标(临)
1389/2009	黄骅港	冬季换标(临)
92/2010	秦皇岛港	疏浚作业(至 2010 年 6 月 30 日止)
93/2010	秦皇岛港	疏浚作业(至 2010 年 6 月 30 日止)
122/2010	秦皇岛港	沉箱储运作业(至 2010 年 7 月 30 日止)
123/2010	天津港	航道拓宽(至 2010 年 4 月 30 日止)
124/2010	天津港	疏浚作业(至 2010 年 5 月 23 日止)
125/2010	天津港	工程作业(至 2010 年 6 月 1 日止)
149/2010	唐山港	水上作业(至 2010 年 6 月 30 日止)
171/2010	天津港	防波堤工程(至 2010 年 5 月 4 日止)
172/2010	天津港	围海工程(至 2010 年 7 月 5 日止)
173/2010	天津港	围堤、吹填及软基处理作业(至 2010 年 7 月 31 日止)
174/2010	天津港	泊位工程(至 2010 年 7 月 10 日止)
216/2010	天津港	码头工程(至 2010 年 8 月 18 日止)

30/2009	Yingkou Port	Prohibited Area(T)
81/2009	Tianjin Port	Radar Beacon(T)
229/2009	Tianjin Port	Buoyage(T)
230/2009	Tianjin Port	Buoyage(T)
261/2009	Tianjin Port	Buoyage(T)
262/2009	Tianjin Port	Buoyage(T)
832/2009	Jinzhou Port	Pier Construction (T)
833/2009	Liaodong Bay	Geological Exploration(T)
886/2009	Yingkou Port	Buoyage(T)
1153/2009	Tianjin Port	Fairway Widening(T)
1155/2009	Tianjin Port	Breakwater Construction(T)
1221/2009	East of Jingtang Port	Geological Exploration(T)
1298/2009	Yingkou Port	Lightboat(T)
1340/2009	Yingkou Port	Buoyage(T)
1341/2009	Yingkou Port	Buoyage(T)
1342/2009	Yingkou Port	Winter Buoy(T)
1343/2009	Jinzhou Port	Winter Buoy(T)
1344/2009	Huludao Port	Winter Buoy(T)
1345/2009	Tao'er he	Winter Buoy(T)
1346/2009	Weifang Port	Winter Buoy(T)
1386/2009	Yingkou Port	Winter Buoy(T)
1387/2009	Tangshan Port	Winter Buoy(T)
1388/2009	Tianjin Port	Winter Buoy(T)
1389/2009	Huanghua Port	Winter Buoy(T)
92/2010	Qinhuangdao Port	Dredging(T)
93/2010	Qinhuangdao Port	Dredging(T)
122/2010	Qinhuangdao Port	Caisson Works(T)
123/2010	Tianjin Port	Fairway Widening(T)
124/2010	Tianjin Port	Dredging(T)
125/2010	Tianjin Port	Works(T)
149/2010	Tangshan Port	Works(T)
171/2010	Tianjin Port	Breakwater Construction(T)
172/2010	Tianjin Port	Works(T)
173/2010	Tianjin Port	Works(T)
174/2010	Tianjin Port	Berth Construction(T)
216/2010	Tianjin Port	Pier Construction(T)

(2) 黄海

47/1993	大连港	存在障碍物
19/1998	连云港	划定养殖区(3区、4区)
98/2002	青岛港	灯浮标变更(临1)
99/2002	青岛港	设置灯浮标(临2)
153/2002	青岛港	灯浮标变更(设置33A号、33号移位)
64/2004	青岛港	灯浮标移位(青岛港45号)
287/2004	日照港	设置及调整灯浮标(煤码头航道1号、2号(31号、33号,界1、界2,L3、L4已调整))
373/2004	青岛港	设置灯浮标(206号、210号、211号、212号、213号)
620/2004	岚山港	设置灯浮标(临1)
56/2005	日照港	设置灯浮标(L5号[39号、42号、44号、46号已撤除])
125/2005	岚山港	船舶锚泊管理(临)
195/2005	青岛港	灯浮标移位(L1号)
196/2005	青岛港	设置灯浮标(L2号、L3号)
301/2005	烟台港	灯桩拆除重建(进港中线前引导灯桩)
297/2006	连云港	临时撤除灯浮标(202号)
389/2006	烟台港	临时撤除灯浮标(43号、边界2号)
686/2006	岚山港	划定沉箱存放水域(临)
108/2008	鸭绿江航道	冬季航标调整(临)
133/2008	威海港	临时设置灯浮标(威海新港10~13号)
391/2008	青岛港	划定引航员登轮点(临)
1095/2008	江苏沿海	临时设置灯浮标(云沉8、云沉9号)
1096/2008	江苏沿海	设置虚拟航标(锦宏69沉)
1338/2008	连云港	临时设置灯浮标(临1)
1390/2009	连云港港	吹填施工(至2010年3月31日止)
1391/2009	连云港港	疏浚施工(至2010年3月31日止)
1392/2009	连云港港	疏浚施工(至2010年3月31日止)
69/2010	丹东港	冬季换标(临)
70/2010	日照港	设置临时航道锚地
71/2010	连云港港	疏浚施工(至2010年3月31日止)
72/2010	江苏沿海	锚泊舾装作业(至2010年3月31日止)
73/2010	江苏沿海	锚泊舾装作业(至2010年3月31日止)
175/2010	连云港港	新造船舶锚泊舾装作业(至2010年5月31日止)
176/2010	连云港港	水域维护疏浚施工(至2010年3月31日止)
177/2010	连云港港	码头建造施工(至2010年5月3日止)

(3) 东海

(2)Yellow Sea

47/1993	Dalian Port	Obstruction(T)
19/1998	Lianyungang	Cultivation Area(T)
98/2002	Qingdao Port	Buoyage(T)
99/2002	Qingdao Port	Buoyage(T)
153/2002	Qingdao Port	Buoyage(T)
64/2004	Qingdao Port	Buoyage(T)
287/2004	Rizhao Port	Buoyage(T)
373/2004	Qingdao Port	Buoyage(T)
620/2004	Lanshan Port	Buoyage(T)
56/2005	Rizhao Port	Buoyage(T)
125/2005	Lanshan Port	Anchorage(T)
195/2005	Qingdao Port	Buoyage(T)
196/2005	Qingdao Port	Buoyage(T)
301/2005	Yantai Port	Lightbeacon(T)
297/2006	Lianyungang	Buoyage(T)
389/2006	Yantai Port	Buoyage(T)
686/2006	Lanshan Port	Caisson Area(T)
108/2008	Yalujiang fairway	Winter Buoy(T)
133/2008	Weihai Port	Buoyage(T)
391/2008	Qingdao Port	Piloting Point(T)
1095/2008	Jiangsu Coastal	Buoyage(T)
1096/2008	Jiangsu Coastal	AIS Virtual Navigation mark(T)
1338/2008	Lianyungang	Buoyage(T)
1390/2009	Lianyungang Port	Reclamation Works(T)
1391/2009	Lianyungang Port	Dredging(T)
1392/2009	Lianyungang Port	Dredging(T)
69/2010	Dandong Port	Winter Buoy(T)
70/2010	Rizhao Port	Channel and Anchorage(T)
71/2010	Lianyungang Port	Dredging(T)
72/2010	Jiangsu Coastal	Outfitting Work(T)
73/2010	Jiangsu Coastal	Outfitting Work(T)
175/2010	Lianyungang Port	Vessel Construction(T)
176/2010	Lianyungang Port	Dredging(T)
177/2010	Lianyungang Port	Pier Construction(T)

(3)East China Sea

117/1997	长江口	临时设置灯浮标(沉 10、沉 12[沉 11 已撤除、沉 13 已更名])
83/1999	长江口	划定临时抛泥区(3 号)
53/2001	温州港	临时设置灯浮标(防洪堤 J1、J2、J3)
304/2002	厦门港	临时设置系船浮筒(A、B)
26/2003	杭州湾	临时设置灯桩(杭临 D、杭临 E 号)
91/2003	杭州湾	临时设置灯浮标(沉 39 号[37 号、38 号已撤除])
196/2003	湄洲湾	存在沉船(闽惠 73323、闽惠 73343)
322/2003	舟 山	系船浮筒变更(海警 1、海警 2)
465/2003	舟 山	灯桩临时变更(大毛峰岛灯桩暂停使用,设临时标一座)
494/2003	温州港	临时设置灯浮标(潜坝 1、潜坝 2 号)
22/2004	长江口	划定锚地([分流咀已撤除]、北导堤南、南导堤北疏浚船 A、B)
147/2004	长江口	调整抛泥区(2 号临时抛泥区)
148/2004	长江口	划定临时抛泥区(9 号临时抛泥区)
152/2004	宁波港	临时设置灯桩([金桩 1、金桩 2 已撤除]金桩 3)
623/2004	杭州湾	封航通告(将军帽岛至大指头岛间)
644/2004	长江口	临时设置灯浮标(W34)
649/2004	厦门港	灯桩临时移位(嵩 2、嵩 3)
131/2005	大戢洋	临时设置灯浮标(W35、W36)
423/2005	长江口	临时设置灯浮标([B101~B108,长警 1~9 已撤除] 407、408、409 号)[已移位]、409[已移位]410[已移位]
452/2005	长江口	临时划定航道及作业区(长江大桥)
540/2005	长江口	临时灯浮标移位(407 号)
85/2006	厦门港	灯浮标临时移位([临 2、54 号已撤除][701、39 号移位])
106/2006	宁波港	临时设置灯桩(金墩临 16 号)
343/2006	长江口	设置临时灯浮标(北临 1、北临 2、北临 3)
373/2006	福州港	航道临时开通及临时设置灯浮标(T1)
466/2006	温州港	临时设置灯桩(瓯标 1、2、3)
487/2006	长江口	临时设置灯浮标(原 1[已移位]、原 2)
540/2006	温州港	临时设置灯桩(4、5、6 号)
542/2006	厦门港	灯浮标临时移位(35、39、41、701 号)
570/2006	温州港	临时设置航标(七都大桥 1、2、3、7、8、9 号)
588/2006	长江口	船坞作业(临)
595/2006	厦门港	航道通航(临)
694/2006	福州港	航道开通(临)
738/2006	浙江沿海	设置临时灯浮标(牛鼻山沉 1)
808/2006	浙江沿海	临时设置灯浮标(三门临 3、4、5、6、7 号)
811/2006	福建沿海	灯浮标临时移位(36 号)

117/1997	Changjiangkou	Buoyage(T)
83/1999	Changjiangkou	Dumping ground(T)
53/2001	Wenzhou Port	Buoyage(T)
304/2002	Xiamen Port	Mooring buoy(T)
26/2003	Hangzhou Gulf	Lightbeacon(T)
91/2003	Hangzhou Gulf	Buoyage(T)
196/2003	Meizhou Bay	Wrecks(T)
322/2003	Zhoushan	Mooring buoy(T)
465/2003	Zhoushan	Lightbeacon(T)
494/2003	Wenzhou Port	Buoyage(T)
22/2004	Changjiangkou	Anchorage Area(T)
147/2004	Changjiangkou	Dumping ground(T)
148/2004	Changjiangkou	Dumping ground(T)
152/2004	Ningbo Port	Lightbeacon(T)
623/2004	Hangzhou Gulf	Sailing Prohibited Notices(T)
644/2004	Changjiangkou	Buoyage(T)
649/2004	Xiamen Port	Lightbeacon(T)
131/2005	Dajiyang	Buoyage(T)
423/2005	Changjiangkou	Buoyage(T)
452/2005	Changjiangkou	Fairway and Working Area(T)
540/2005	Changjiangkou	Buoyage(T)
85/2006	Xiamen Port	Buoyage(T)
106/2006	Ningbo Port	Lightbeacon(T)
343/2006	Changjiangkou	Buoyage(T)
373/2006	Fuzhou Port	Navigable Fairway and Buoyage(T)
466/2006	Wenzhou Port	Lightbeacon(T)
487/2006	Changjiangkou	Buoyage(T)
540/2006	Wenzhou Port	Lightbeacon(T)
542/2006	Xiamen Port	Buoyage(T)
570/2006	Wenzhou Port	Navigation mark(T)
588/2006	Changjiangkou	Dockyard Construction(T)
595/2006	Xiamen Port	Fairway opened to Navigation(T)
694/2006	Fuzhou Port	Fairway opened to Navigation(T)
738/2006	Zhejiang Coastal	Buoyage(T)
808/2006	Zhejiang Coastal	Buoyage(T)
811/2006	Fujian Coastal	Buoyage(T)

852/2006	长江口	临时设置灯浮标(W41)
74/2007	长江口	临时设置灯浮标([闵临 1 移位]、闵临 2)
101/2007	长江口	临时灯浮标移位(闵临 1)
106/2007	浙江沿海	临时设置灯浮标(沉 2、沉 3 号)
245/2007	长江口	灯浮标临时移位(70 号)
252/2007	福建沿海	灯浮标临时移位(28、[Q8 临时撤除])
302/2007	浙江沿海	临时设置灯桩(临 C)
354/2007	杭州湾	存在沉船(2 艘)
358/2007	浙江沿海	围垦作业(至 2010 年 7 月 30 日止)
389/2007	长江口	临时设置灯浮标(沉 109、沉 110 号)
399/2007	福建沿海	临时撤除灯浮标(Q8)
400/2007	福建沿海	临时设置灯桩(嵩屿港区码头堤头)
543/2007	舟山群岛	划定临时锚地(台州港)
547/2007	福建沿海	临时设置灯浮标(临 1、2 号)
583/2007	福建沿海	临时设置灯桩(施 1~8 号)
584/2007	福建沿海	临时设置灯浮标(临 1~6 号)
712/2007	福建沿海	临时设置灯浮标(沉 10、11、12 号)
751/2007	福建沿海	临时灯浮标改变灯质(临 1~6 号)
875/2007	长江口	封航通告(临)
876/2007	浙江沿海	临时设置灯浮标(岱山沉 1、[石浦沉 1 已撤除])
877/2007	舟山群岛	临时设置灯浮标(岱山沉 2、岱山沉 3)
941/2007	长江口	临时设置灯浮标(沉 2 号、沉 3 号)
997/2007	浙江沿海	临时设置灯浮标(黄岙 1~3 号)
1077/2007	舟山群岛	临时设置灯浮标(大桥 1、2 号)
1079/2007	浙江沿海	临时设置系船浮筒(缉私 1、2 号)
1105/2007	长江口	划定临时锚地(宝山南锚地)
28/2008	长江口	灯浮标临时移位(508 号、510 号)
87/2008	福建沿海	临时灯浮标移位(闽江口沉 11 号)
170/2008	舟山群岛	临时设置灯浮标(鱼山沉 1~3 号[渔山沉 3 号已撤除])
171/2008	浙江沿海	临时设置灯浮标(北电 5、6 号)
177/2008	福建沿海	临时设置灯浮标(临 B1~临 B9[临 B3~B6 已变更、临 B2、B7 号已撤除]、警 1~3 号[警 2 号已撤除])
280/2008	长江口	临时设置灯浮标(W19、W20 号)
281/2008	长江口	设置虚拟航标(金朋沉)
436/2008	浙江沿海	设置虚拟航标(新杭州沉)
441/2008	福建沿海	设置虚拟航标(南泰 17 沉)
463/2008	长江口	临时灯浮标移位(长警 5 号、原 2 号)

852/2006	Changjiangkou	Buoyage(T)
74/2007	Changjiangkou	Buoyage(T)
101/2007	Changjiangkou	Buoyage(T)
106/2007	Zhejiang Coastal	Buoyage(T)
245/2007	Changjiangkou	Buoyage(T)
252/2007	Fujian Coastal	Buoyage(T)
302/2007	Zhejiang Coastal	Lightbeacon(T)
354/2007	Hangzhou Gulf	Wrecks(T)
358/2007	Zhejiang Coast	Cofferdam Construction(T)
389/2007	Changjiangkou	Buoyage(T)
399/2007	Fujian Coastal	Buoyage(T)
400/2007	Fujian Coastal	Lightbeacon(T)
543/2007	Zhoushan Islands	Anchorage Area(T)
547/2007	Fujian Coastal	Buoyage(T)
583/2007	Fujian Coastal	Lightbeacon(T)
584/2007	Fujian Coastal	Buoyage(T)
712/2007	Fujian Coastal	Buoyage(T)
751/2007	Fujian Coastal	Buoyage(T)
875/2007	Changjiangkou	Sailing Prohibited Notice(T)
876/2007	Zhejiang Coastal	Buoyage(T)
877/2007	Zhoushan Islands	Buoyage(T)
941/2007	Changjiangkou	Buoyage(T)
997/2007	Zhejiang Coastal	Buoyage(T)
1077/2007	Zhoushan Islands	Buoyage(T)
1079/2007	Zhejiang Coastal	Mooring buoy(T)
1105/2007	Changjiangkou	Anchorage Area(T)
28/2008	Changjiangkou	Buoyage(T)
87/2008	Fujian Coastal	Buoyage(T)
170/2008	Zhoushan Islands	Buoyage(T)
171/2008	Zhejiang Coastal	Buoyage(T)
177/2008	Fujian Coastal	Buoyage(T)
280/2008	Changjiangkou	Buoyage(T)
281/2008	Changjiangkou	AIS Virtual Navigation Mark(T)
436/2008	Zhejiang Coastal	AIS Virtual Navigation Mark(T)
441/2008	Fujian Coastal	AIS Virtual Navigation Mark(T)
463/2008	Changjiangkou	Buoyage(T)

469/2008	福建沿海	增设临时雷达应答器(平潭大桥[已移位])
496/2008	舟山群岛	临时设置灯浮标(沉4、沉5号)
499/2008	舟山群岛	大桥建造作业(临)
580/2008	浙江沿海	临时设置灯浮标(晓湾港大桥1、2号)
582/2008	福建沿海	灯浮标变更(平潭临B3~B6号)
583/2008	福建沿海	设置临时灯浮标(平潭临B10~11号)
584/2008	福建沿海	临时设置灯桩(主墩1~6号)
585/2008	福建沿海	雷达应答器移位(平潭大桥)
655/2008	福建沿海	发布通航通告(2010年12月31日止)
693/2008	长江口	临时设置灯浮标(W51号)
694/2008	长江口	设置虚拟航标(吉利来866沉)
795/2008	浙江沿海	围涂工程作业(至2010年12月30日止)
873/2008	浙江沿海	设置临时灯桩(大门桥北)
927/2008	浙江沿海	灯浮标临时移位(S4号)
928/2008	浙江沿海	临时设置灯浮标(试桩4号)
979/2008	浙江沿海	设置灯桩(大门桥南)
982/2008	福建沿海	船坞工程作业(至2010年3月20日止)
1063/2008	长江口	临时设置灯浮标(沉4、沉5号)
1125/2008	杭州湾	设置临时灯浮标(B3A、B3B、B3C、B3D号)
1158/2008	浙江沿海	围垦作业(至2010年5月15日止)
1160/2008	浙江沿海	设置虚拟航标(HELIOS 3 CHEN)
1218/2008	福建沿海	临时设置灯浮标(北警1~8号、M1-1~M1-6号)
1364/2008	福建沿海	临时设置灯浮标(储运1号)
1406/2008	长江口	临时设置灯浮标(沉7、沉8号)
1407/2008	长江口	设置虚拟航标(南支沉)
1408/2008	浙江沿海	临时设置灯浮标(老鼠山沉1号)
101/2009	浙江沿海	临时设置灯浮标(江围1~4号)
160/2009	浙江沿海	防洪堤工程作业(至2010年6月30日止)
188/2009	浙江沿海	围垦工程作业(至2011年6月6日止)
265/2009	长江口	临时灯浮标移位(原1号)
289/2009	长江口	设置虚拟航航(206A)
293/2009	舟山群岛	临时设置灯浮标(徐公岛沉1、2号)
294/2009	舟山群岛	设置虚拟航标(海凌2沉)
333/2009	长江口	设置虚拟航标(A29A)
334/2009	长江口	圈围作业(至2011年1月12日止)
383/2009	浙江沿海	围涂工程作业(至2010年3月26日止)
421/2009	浙江沿海	防洪堤施工(至2011年6月14日止)

469/2008	Fujian Coastal	Radar Beacon(T)
496/2008	Zhoushan Islands	Buoyage(T)
499/2008	Zhoushan Islands	Bridge construction(T)
580/2008	Zhejiang Coastal	Buoyage(T)
582/2008	Fujian Coastal	Buoyage(T)
583/2008	Fujian Coastal	Buoyage(T)
584/2008	Fujian Coastal	Lightbeacon(T)
585/2008	Fujian Coastal	Radar Beacon(T)
655/2008	Fujian Coastal	Navigation Notices(T)
693/2008	Changjiangkou	Buoyage(T)
694/2008	Changjiangkou	AIS Virtual Navigation Mark(T)
795/2008	Zhejiang Coastal	Cofferdam Construction(T)
873/2008	Zhejiang Coastal	Lightbeacon(T)
927/2008	Zhejiang Coastal	Buoyage(T)
928/2008	Zhejiang Coastal	Buoyage(T)
979/2008	Zhejiang Coastal	Lightbeacon(T)
982/2008	Fujian Coastal	Dockyard Construction(T)
1063/2008	Changjiangkou	Buoyage(T)
1125/2008	Hangzhou Gulf	Buoyage(T)
1158/2008	Zhejiang Coastal	Cultivation(T)
1160/2008	Zhejiang Coastal	AIS Virtual Navigation Mark(T)
1218/2008	Fujian Coastal	Buoyage(T)
1364/2008	Fujian Coastal	Buoyage(T)
1406/2008	Changjiangkou	Buoyage(T)
1407/2008	Changjiangkou	AIS Virtual Navigation Mark(T)
1408/2008	Zhejiang Coastal	Buoyage(T)
101/2009	Zhejiang Coastal	Buoyage(T)
160/2009	Zhejiang Coastal	Breakwater Construction(T)
188/2009	Zhejiang Coastal	Cofferdam Construction(T)
265/2009	Changjiangkou	Buoyage(T)
289/2009	Changjiangkou	AIS Virtual Navigation Mark(T)
293/2009	Zhoushan Islands	Buoyage(T)
294/2009	Zhoushan Islands	AIS Virtual Navigation Mark(T)
333/2009	Changjiangkou	AIS Virtual Navigation Mark(T)
334/2009	Changjiangkou	Cofferdam Construction(T)
383/2009	Zhejiang Coastal	Cofferdam Construction(T)
421/2009	Zhejiang Coastal	Breakwater Construction(T)

467/2009	杭州湾	风电场安装工作业(至 2010 年 3 月 20 日止)
514/2009	浙江沿海	临时设置灯浮标(大门沉 1、2 号)
515/2009	浙江沿海	灵江三桥工程(至 2010 年 8 月 22 日止)
555/2009	长江口	设置虚拟航标(长江口 1A、1B、1C、1D、2A、2B、2C、2D)
556/2009	杭州湾	设置虚拟航标(洋山港 1A、1B、1C、1D)
560/2009	舟山群岛	大桥扩建施工(至 2010 年 11 月 30 日止)
563/2009	浙江沿海	大桥改建工程(至 2011 年 8 月 10 日止)
566/2009	福建沿海	水工作业(至 2010 年 9 月 20 日止)
646/2009	长江口	吹沙作业(至 2011 年 3 月 31 日止)
647/2009	杭州湾	码头施工(至 2010 年 4 月 6 日止)
727/2009	浙江沿海	临时设置灯浮标(象山港大桥 1-8 号)
728/2009	浙江沿海	划定临时航道(象山港大桥)
729/2009	浙江沿海	临时设置灯浮标(象山港大桥 9-20 号,[9 号移位])
754/2009	长江口	新建大桥施工(至 2010 年 12 月 31 日止)
779/2009	舟山群岛	清障施工(至 2010 年 6 月 30 日止)
815/2009	浙江沿海	大桥建造施工(至 2010 年 7 月 4 日止)
837/2009	长江口	码头沉桩作业(至 2010 年 4 月 30 日止)
838/2009	杭州湾	地基加固作业(至 2010 年 7 月 31 日止)
849/2009	浙江沿海	临时灯浮标移位(象山港大桥 9 号)
851/2009	福建沿海	围垦工程(至 2011 年 2 月 28 日)
868/2009	浙江沿海	码头扩建工程(至 2010 年 7 月 26 日止)
872/2009	浙江沿海	临时设置灯浮标(虾峙沉 3、沉 4 号)
873/2009	浙江沿海	设置虚拟航标(星碧海 58 沉)
890/2009	浙江沿海	炸礁清礁作业(至 2010 年 7 月 31 日止)
892/2009	浙江沿海	围垦作业(至 2011 年 6 月 30 日止)
893/2009	福建沿海	水工作业(至 2010 年 6 月 30 日止)
894/2009	福建沿海	航道临时通航(泉州湾深水航道)
911/2009	浙江沿海	泊位试桩工程(至 2010 年 8 月 22 日止)
924/2009	舟山群岛	设置虚拟航标(浙岱 82267 沉)
925/2009	福建沿海	设置临时锚地(宁德核电)
927/2009	福建沿海	设置虚拟航标(强宇 12 沉)
929/2009	福建沿海	临时设置灯浮标(厦漳大桥北警 9、10 号)
950/2009	浙江沿海	临时设置桥涵标及灯桩(飞云江大桥 1-17 号桥涵标及灯桩)
952/2009	福建沿海	水下炸礁作业(至 2010 年 6 月 30 日止)
1031/2009	舟山群岛	码头建造施工(至 2010 年 7 月 30 日止)
1032/2009	舟山群岛	码头建造施工(至 2010 年 8 月 15 日止)
1033/2009	浙江沿海	疏浚作业(至 2010 年 4 月 1 日止)

467/2009	Hangzhou Gulf	Wind Farm operation(T)
514/2009	Zhejiang Coastal	Buoyage(T)
515/2009	Zhejiang Coastal	Bridge Construction(T)
555/2009	Changjiangkou	AIS Virtual Navigation Mark(T)
556/2009	Hangzhou Gulf	AIS Virtual Navigation Mark(T)
560/2009	Zhoushan Islands	Bridge Enlarging(T)
563/2009	Zhejiang Coastal	Bridge Reconstruction(T)
566/2009	Fujian Coastal	Works(T)
646/2009	Changjiangkou	Sand Fetching(T)
647/2009	Hangzhou Gulf	Pier Construction(T)
727/2009	Zhejiang Coastal	Buoyage(T)
728/2009	Zhejiang Coastal	Fairway Demarcation(T)
729/2009	Zhejiang Coastal	Buoyage(T)
754/2009	Changjiangkou	New bridge Construction(T)
779/2009	Zhoushan Islands	Obstacle Clearing(T)
815/2009	Zhejiang Coastal	Bridge Construction(T)
837/2009	Changjiangkou	Pile-sinking(T)
838/2009	Hangzhou Gulf	Ground Stabilization(T)
849/2009	Zhejiang Coastal	Buoyage(T)
851/2009	Fujian Coastal	Cofferdam Construction(T)
868/2009	Zhejiang Coastal	Pier Enlarging(T)
872/2009	Zhejiang Coastal	Buoyage(T)
873/2009	Zhejiang Coastal	AIS virtual Navigation Mark(T)
890/2009	Zhejiang Coastal	Reef Exploding and Cleaning(T)
892/2009	Zhejiang Coastal	Cultivation(T)
893/2009	Fujian Coastal	Underwater Construction(T)
894/2009	Fujian Coastal	Navigable Fairway(T)
911/2009	Zhejiang Coastal	Berth Pile Testing(T)
924/2009	Zhoushan Islands	AIS(T)
925/2009	Fujian Coastal	Anchorage(T)
927/2009	Fujian Coastal	AIS(T)
929/2009	Fujian Coastal	Buoyage(T)
950/2009	Zhejiang Coastal	LightBeacon(T)
952/2009	Fujian Coastal	Reef Exploding(T)
1031/2009	Zhoushan Islands	Pile-sinking(T)
1032/2009	Zhoushan Islands	Pier Construction(T)
1033/2009	Zhejiang Coastal	Dredging(T)

1034/2009	浙江沿海	设置虚拟航标(金马 328 沉)
1066/2009	舟山群岛	引水工程施工(至 2010 年 9 月 2 日止)
1093/2009	浙江沿海	码头试桩作业(至 2010 年 10 月 10 日止)
1094/2009	浙江沿海	栈桥作业(至 2010 年 3 月 28 日止)
1120/2009	长江口	临时设置灯浮标(沉 25、26 号)
1121/2009	长江口	设置虚拟航标(新运盛 8 沉)
1123/2009	杭州湾	地质勘探作业(至 2010 年 4 月 28 日止)
1128/2009	浙江沿海	码头建设工程(至 2010 年 10 月 11 日止)
1129/2009	浙江沿海	大桥施工工程(至 2010 年 5 月 15 日止)
1130/2009	浙江沿海	临时设置灯浮标(虎头屿沉 1、沉 2 号)
1131/2009	浙江沿海	设置虚拟航标(虎头屿沉)
1161/2009	浙江沿海	灯桩暂停发光(王家洋引导灯桩下行后)
1162/2009	浙江沿海	临时设置灯桩(王家洋引导灯桩下行后)
1163/2009	浙江沿海	码头建设工程(至 2010 年 10 月 8 日止)
1168/2009	浙江沿海	大桥施工(至 2010 年 5 月 30 日止)
1169/2009	浙江沿海	码头建设作业(至 2010 年 5 月 30 日止)
1188/2009	浙江沿海	码头改造工程(至 2010 年 10 月 21 日止)
1191/2009	福建沿海	设置临时灯浮标(福宁湾沉 1 号)
1193/2009	福建沿海	设置临时灯浮标(污水临 1-4 号)
1194/2009	福建沿海	水上水下作业(至 2010 年 7 月 31 日止)
1226/2009	舟山群岛	护岸工程施工(至 2010 年 3 月 24 日止)
1227/2009	浙江沿海	封航通告(从 2009 年 10 月 31 日起)
1255/2009	浙江沿海	疏浚作业(至 2010 年 4 月 30 日止)
1272/2009	浙江沿海	码头扩建工程(至 2010 年 10 月 27 日止)
1273/2009	舟山群岛	设置虚拟航标(全兴 98 沉)
1274/2009	浙江沿海	临时设置灯浮标(椒二桥 1 号、6 号)
1301/2009	长江口	灯浮标临时移位(D21 号)(已移位)
1302/2009	长江口	临时设置灯浮标(沉 27、28 号)
1303/2009	舟山群岛	围涂施工(至 2010 年 11 月 22 日止)
1314/2009	长江口	导堤修复工程(2010 年 4 月 15 日止)
1315/2009	长江口	码头沉桩作业(2010 年 5 月 30 日止)
1317/2009	舟山群岛	地质勘察作业(2010 年 5 月 30 日止)
1318/2009	舟山群岛	临时设置灯浮标(洋鞍沉 1、2 号)
1319/2009	浙江沿海	临时设置灯桩(椒二桥临 2-5 号)
1321/2009	福建沿海	临时设置灯浮标(东玻璃临 1-4 号)
1347/2009	长江口	灯浮标临时移位(D21 号)
1348/2009	舟山群岛	残骸清除作业(至 2010 年 4 月 30 日止)

1034/2009	Zhejiang Coastal	Bridge Dismantling(T)
1066/2009	Zhoushan Islands	Diversion Project(T)
1093/2009	Zhejiang Coastal	Pile-sinking(T)
1094/2009	Zhejiang Coastal	Trestle Construction(T)
1120/2009	Changjiangkou	Buoyage(T)
1121/2009	Changjiangkou	AIS(T)
1123/2009	Hangzhou Gulf	Geological Exploration(T)
1128/2009	Zhejiang Coastal	Pier Construction(T)
1129/2009	Zhejiang Coastal	Bridge Construction(T)
1130/2009	Zhejiang Coastal	Buoyage(T)
1131/2009	Zhejiang Coastal	AIS(T)
1161/2009	Zhejiang Coastal	LightBeacon(T)
1162/2009	Zhejiang Coastal	LightBeacon(T)
1163/2009	Zhejiang Coastal	Pier Construction(T)
1168/2009	Zhejiang Coastal	Bridge Construction(T)
1169/2009	Zhejiang Coastal	Pier Construction(T)
1188/2009	Zhejiang Coastal	Pier Construction(T)
1191/2009	Fujian Coastal	Buoyage(T)
1193/2009	Fujian Coastal	Buoyage(T)
1194/2009	Fujian Coastal	Works(T)
1226/2009	Zhoushan Islands	Retaining Wall Construction(T)
1227/2009	Zhejiang Coastal	Closure Of Navigation(T)
1255/2009	Zhejiang Coastal	Dredging(T)
1272/2009	Zhejiang Coastal	Pier Enlarging(T)
1273/2009	Zhoushan Islands	AIS(T)
1274/2009	Zhejiang Coastal	Buoyage(T)
1301/2009	Changjiangkou	Buoyage(T)
1302/2009	Changjiangkou	Buoyage(T)
1303/2009	Zhoushan Islands	Cofferdam Construction(T)
1314/2009	Changjiangkou	Training Jetty Repairment(T)
1315/2009	Changjiangkou	Pile-sinking(T)
1317/2009	Zhoushan Islands	Geological Exploration(T)
1318/2009	Zhoushan Islands	Buoyage(T)
1319/2009	Zhejiang Coastal	LightBeacon(T)
1321/2009	Fujian Coastal	Buoyage(T)
1347/2009	Changjiangkou	Buoyage(T)
1348/2009	Zhoushan Islands	Snagging Work(T)

1349/2009	舟山群岛	围涂施工(至 2010 年 12 月 6 日止)
1350/2009	舟山群岛	工程施工作业(至 2010 年 11 月 15 日止)
1351/2009	浙江沿海	铁塔基础施工(至 2010 年 8 月 31 日止)
1352/2009	舟山群岛	船坞建造施工(至 2010 年 10 月 26 日止)
1353/2009	浙江沿海	疏浚施工(至 2010 年 8 月 15 日止)
1396/2009	浙江沿海	大桥施工(至 2010 年 12 月 31 日止)
1397/2009	浙江沿海	大桥施工(至 2010 年 6 月 24 日止)
1398/2009	浙江沿海	大桥施工(至 2010 年 6 月 24 日止)
1399/2009	浙江沿海	码头施工作业(至 2010 年 7 月 31 日止)
1400/2009	浙江沿海	栈桥施工(至 2010 年 3 月 31 日止)
1401/2009	福建沿海	泊位施工作业(至 2010 年 5 月 31 日止)
1402/2009	福建沿海	设置虚拟航标(41A、41B)
1403/2009	福建沿海	临时设置灯浮标(海澳 1 号)
20/2010	舟山群岛	码头建造施工(至 2010 年 7 月 1 日止)
38/2010	浙江沿海	码头疏浚工程(至 2010 年 4 月 30 日止)
39/2010	浙江沿海	吹填砂工程(至 2010 年 10 月 25 日止)
40/2010	浙江沿海	码头试桩工程(至 2010 年 12 月 18 日止)
41/2010	浙江沿海	栈桥施工(至 2010 年 3 月 24 日止)
42/2010	福建沿海	码头扩建工程(至 2010 年 5 月 17 日止)
43/2010	福建沿海	陆域回填工程(至 2010 年 6 月 30 日止)
44/2010	福建沿海	管道穿越工程(至 2010 年 4 月 30 日止)
74/2010	福建沿海	泊位工程施工(至 2010 年 6 月 30 日止)
75/2010	福建沿海	码头改扩建工程(至 2010 年 4 月 30 日止)
76/2010	福建沿海	大桥及联接线施工(至 2010 年 5 月 6 日止)
77/2010	福建沿海	炸礁作业(至 2010 年 3 月 31 日止)
78/2010	福建沿海	码头疏浚作业(至 2010 年 4 月 6 日止)
79/2010	福建沿海	临时设置灯浮标(厦沉 17 号、18 号)
94/2010	舟山群岛	海上测风塔建造施工(至 2010 年 3 月 10 日止)
95/2010	舟山群岛	码头建设工程(至 2010 年 5 月 27 日止)
96/2010	浙江沿海	围涂工程(至 2010 年 8 月 30 日止)
97/2010	浙江沿海	桥梁拆除工程(至 2010 年 6 月 30 日止)
98/2010	福建沿海	大桥改建及接线拓宽(至 2010 年 6 月 30 日止)
99/2010	福建沿海	炸礁作业(至 2010 年 6 月 30 日止)
100/2010	福建沿海	航道疏浚(至 2010 年 6 月 30 日止)
101/2010	福建沿海	码头工程(至 2011 年 12 月 31 日止)
102/2010	福建沿海	炸礁作业(至 2010 年 12 月 31 日止)
127/2010	浙江沿海	大桥施工(至 2010 年 7 月 22 日止)

1349/2009	Zhoushan Islands	Cofferdam Construction(T)
1350/2009	Zhoushan Islands	Construction Work(T)
1351/2009	Zhejiang Coastal	Iron Tower Construction (T)
1352/2009	Zhoushan Islands	Shipyard Construction (T)
1353/2009	Zhejiang Coastal	Dredging(T)
1396/2009	Zhejiang Coastal	Bridge Construction (T)
1397/2009	Zhejiang Coastal	Bridge Construction (T)
1398/2009	Zhejiang Coastal	Bridge Construction (T)
1399/2009	Zhejiang Coastal	Pier Construction (T)
1400/2009	Zhejiang Coastal	Trestle Construction (T)
1401/2009	Fujian Coastal	Berth Construction (T)
1402/2009	Fujian Coastal	AIS
1403/2009	Fujian Coastal	Buoyage(T)
20/2010	Zhoushan Islands	Pier Construction (T)
38/2010	Zhejiang Coastal	Dredging(T)
39/2010	Zhejiang Coastal	Sand Fetching and Filling(T)
40/2010	Zhejiang Coastal	Pile Testing(T)
41/2010	Zhejiang Coastal	Trestle Construction (T)
42/2010	Fujian Coastal	Pier Enlarging Work (T)
43/2010	Fujian Coastal	Terrestrial Backfilling Works (T)
44/2010	Fujian Coastal	Pipeline Construction (T)
74/2010	Fujian Coastal	Berth Construction(T)
75/2010	Fujian Coastal	Pier Enlarging Work(T)
76/2010	Fujian Coastal	Bridge and Joining Line Construction (T)
77/2010	Fujian Coastal	Reef Exploding(T)
78/2010	Fujian Coastal	Dredging (T)
79/2010	Fujian Coastal	Buoyage(T)
94/2010	Zhoushan Islands	Anemometer Tower Construction(T)
95/2010	Zhoushan Islands	Pier Construction (T)
96/2010	Zhejiang Coastal	Cofferdam Construction(T)
97/2010	Zhejiang Coastal	Bridge Removal(T)
98/2010	Fujian Coastal	Bridge Construction (T)
99/2010	Fujian Coastal	Reef Exploding(T)
100/2010	Fujian Coastal	Dredging(T)
101/2010	Fujian Coastal	Pier Construction (T)
102/2010	Fujian Coastal	Reef Exploding(T)
127/2010	Zhejiang Coastal	Bridge Construction (T)

128/2010	浙江沿海	码头建设工程(至 2010 年 6 月 5 日止)
129/2010	福建沿海	工程施工(至 2010 年 6 月 30 日止)
130/2010	福建沿海	泊位工程(至 2010 年 6 月 30 日止)
131/2010	福建沿海	大桥施工作业(至 2010 年 7 月 22 日止)
151/2010	浙江沿海	码头改造(至 2010 年 4 月 20 日止)
152/2010	浙江沿海	大桥建造(至 2011 年 1 月 19 日止)
153/2010	浙江沿海	设置桥涵标及灯桩(临)
178/2010	长江口	设置虚拟航标(D10)
179/2010	乐清湾	码头疏浚作业(至 2010 年 3 月 18 日止)
180/2010	秀屿港	码头港池挖泥作业(至 2010 年 5 月 5 日止)
189/2010	舟山群岛	泊位建造施工(至 2010 年 4 月 22 日止)
190/2010	舟山群岛	炸礁清礁施工(至 2010 年 4 月 30 日止)
196/2010	浙江沿海	码头改造工程(至 2010 年 11 月 13 日止)
197/2010	浙江沿海	航道疏浚工程(至 2012 年 12 月 31 日止)
198/2010	浙江沿海	码头修复工程(至 2010 年 10 月 15 日止)
199/2010	浙江沿海	码头建设工程(至 2010 年 9 月 30 日止)
200/2010	浙江沿海	围垦工程(至 2013 年 12 月 17 日止)
201/2010	福建沿海	引桥及沉箱安装(至 2010 年 8 月 17 日止)

(4) 南海

45/2000	珠江口	划定养殖区(临)
139/2002	珠江口	设置灯浮标(临)
140/2002	深圳湾	设置灯浮标(临)
367/2002	汕尾港	灯桩暂停使用(汕尾港进口引导前、后)
172/2003	澳门港附近	设置灯浮标(T-2、T-4、T-6、T-8、T-10、T-12、T-14)
418/2003	珠江口	存在沉船(临)
419/2003	广州港	锚地暂停使用(南河道 5 号)
72/2004	珠江口	存在障碍物(临)
210/2004	珠江口	存在沉船(内伶仃岛西北处)
494/2004	深圳港	设置海上交通严管区(临)
204/2005	湛江港	存在沉船(木质渔船)
273/2006	深圳港	船舶进出港及在港作业
349/2006	珠江口	存在浅点(临)
416/2006	大星山角附近	存在沉船(渔船)
451/2006	洋浦港	临时撤除灯浮标(SC4 号、SC6 号)
865/2006	海南岛	灯浮标暂停使用(马村港 10 号)
343/2007	海南岛	灯浮标临时移位(综合码头 3 号)

128/2010	Zhejiang Coastal	Pier Construction (T)
129/2010	Fujian Coastal	Construction (T)
130/2010	Fujian Coastal	Berth Construction (T)
131/2010	Fujian Coastal	Bridge Construction (T)
151/2010	Zhejiang Coastal	Pier Rebuild(T)
152/2010	Zhejiang Coastal	Build Bridge(T)
153/2010	Zhejiang Coastal	Bridge Opening Marks and Light-beacons(T)
178/2010	Changjaingkou	AIS(T)
179/2010	Yueqing Gulf	Pier Dredging(T)
180/2010	Xiuyu Port	Pier Dredging(T)
189/2010	Zhoushan Islands	Berth Construction (T)
190/2010	Zhoushan Islands	Reef Exploding(T)
196/2010	Zhejiang Coastal	Pier Construction(T)
197/2010	Zhejiang Coastal	Dredging(T)
198/2010	Zhejiang Coastal	Pier Construction(T)
199/2010	Zhejiang Coastal	Pier Construction(T)
200/2010	Zhejiang Coastal	Cofferdam Construction(T)
201/2010	Fujian Coastal	Caisson Placing Construction(T)

(4)South China Sea

45/2000	Zhujiangkou	Cultivation area(T)
139/2002	Zhujiangkou	Buoyage(T)
140/2002	Shenzheng Bay	Buoyage(T)
367/2002	Shanwei Port	Lightbeacon(T)
172/2003	Approaches to Macao Bay	Buoyage(T)
418/2003	Zhujiangkou	Wreck(T)
419/2003	Guangzhou Port	Anchorage Area(T)
72/2004	Zhujiangkou	Obstruction(T)
210/2004	Zhujiangkou	Wreck(T)
494/2002	Shenzheng Port	Traffic control Area(T)
204/2005	Zhanjiang Port	Wreck(T)
273/2006	Shenzheng Port	Harbour work(T)
349/2006	Zhujiangkou	Depths(T)
416/2006	Approaches to daxingshan	Wreck(T)
451/2006	Yangpu Port	Buoyage(T)
865/2006	Hainan Island	Buoyage(T)
451/2006	Hainan Island	Buoyage(T)

914/2007	珠江口	设置临时灯浮标(1、2、2-1、3~9号)
1034/2007	珠江口	启用临时航道(深圳机场油码头原航道停用)
1036/2007	珠江口	航道停止使用(深圳机场福永码头原进出港客货航道)
1037/2007	珠江口	划定候泊位(南沙港驳船)
41/2008	深圳港	设置航道(临)
42/2008	深圳港	设置航线(临)
122/2008	海南岛	灯桩暂停使用(博鳌)
292/2008	海南岛	灯桩暂停使用(秀英港邮轮码头)
399/2008	湛江港	临时撤除灯浮标(C5)
442/2008	珠江口	临时设置灯浮标(澳门港附近)
475/2008	珠江口	临时设置灯浮标
514/2008	广州港	临时设置灯浮标(X1号~X4号)
590/2008	广州港	临时设置灯浮标(G1~G3号)
591/2008	琼州海峡	临时撤除雷达应答器(北水道1号)
841/2008	海南岛	灯浮标暂停使用(临)
983/2008	广州港	灯浮标临时移位(仑头1号)
1039/2008	珠江口	大桥减少净空高度(友谊大桥)
1069/2008	珠江口	划定航道(深圳机场油码头临时进港航道)
1075/2008	海南岛	临时设置灯浮标
1197/2008	海南岛	临时设置灯浮标(洋浦港)
273/2009	北部湾	建大桥施工(至2011年2月28日止)
274/2009	北部湾	疏浚施工(至2010年3月31日止)
341/2009	海南岛	疏浚施工(至2010年5月10日止)
342/2009	海南岛	建码头施工(至2010年10月1日止)
474/2009	珠江口	航道试通航(临)
601/2009	海南岛东南方	临时设置灯浮标(琼东南1号、2号)(至2010年10月31日止)
697/2009	珠江口	疏浚施工(自2009年5月29日始)
737/2009	珠江口	设置锚地(珠江口临1、2、3号锚地)
789/2009	湛江港东方	设置临时灯浮标
817/2009	珠海港	爆破作业(至2010年12月31日止)
843/2009	珠江口	设置临时灯浮标(TT)
852/2009	珠江口	设置临时灯浮标(临1-5)
878/2009	广州港	临时设置灯浮标(1-4号)
897/2009	湛江港	疏浚施工(至2010年8月31日止)
930/2009	珠江口	采沙作业(至2010年7月20日止)
954/2009	香港	设置临时灯浮标(孤立危险浮标)
955/2009	珠江口	灯桩暂停发光(大铲水道3号灯桩)

914/2007	Zhujiangkou	Buoyage(T)
1034/2007	Zhujiangkou	Fairway(T)
1036/2007	Zhujiangkou	Fairway(T)
1037/2007	Zhujiangkou	Waiting berth(T)
41/2008	Shenzhen Port	Fairway(T)
42/2008	Shenzhen Port	Sailing route(T)
122/2008	HainanIsland	Lightbeacon(T)
292/2008	HainanIsland	Lightbeacon(T)
399/2008	Zhanjiang Port	Buoyage(T)
442/2008	Zhujiangkou	Buoyage(T)
475/2008	Zhujiangkou	Buoyage(T)
514/2008	Guangzhou Port	Buoyage(T)
590/2008	Guangzhou Port	Buoyage(T)
591/2008	Qiongzhou Strait	Radar Beacon(T)
841/2008	Hainan Island	Buoyage(T)
983/2008	Guangzhou Port	Buoyage(T)
1039/2008	Zhujiangkou	Bridge Headroom(T)
1069/2008	Zhujiangkou	Fairway(T)
1075/2008	Hainan Island	Buoyage(T)
1197/2008	Hainan Island	Buoyage(T)
273/2009	Beibu Gulf	Bridge Construction(T)
274/2009	Beibu Gulf	Dredging(T)
341/2009	Hainan Island	Dredging(T)
342/2009	Hainan Island	Pier Construction(T)
474/2009	Zhujiangkou	Fairway Probation(T)
601/2009	Southeastern Hainan Island	Buoyage(T)
697/2009	Zhujiangkou	Dredging(T)
737/2009	Zhujiangkou	Anchorage Area(T)
789/2009	Eastern Zhanjiang Port	Buoyage(T)
817/2009	Zhuhai Port	Blasting(T)
843/2009	Zhujiangkou	Buoyage(T)
852/2009	Zhujiangkou	Buoyage(T)
878/2009	Guangzhou Port	Buoyage(T)
897/2009	Zhanjiang Port	Dredging(T)
930/2009	Zhujiangkou	Sand Fetching(T)
954/2009	Hongkong	Buoyage(T)
955/2009	Zhujiangkou	LightBeacon(T)

957/2009	珠江口	临时设置灯浮标(临 9、10 号)
958/2009	珠江口	临时设置灯浮标(临 7 号)
959/2009	珠江口	临时设置灯浮标(临 5 号)
960/2009	湛江港	建码头施工(至 2010 年 9 月 30 日止)
992/2009	广州港	临时灯浮标移位(临 1~4 号)
993/2009	广州港	临时设置灯浮标(临 5~8 号)
994/2009	北海港	敷设水下管线施工(自 2009 年 8 月 25 日起)
1007/2009	香港	临时设置灯浮标(孤立危险物灯浮标)
1035/2009	广州港	吹填施工(至 2010 年 12 月 31 日止)
1069/2009	大亚湾	灯柱暂停发光(马鞭洲华德石化原油码头 2 号灯桩)
1070/2009	珠江口	灯浮标临时移位(莲花山东航道 12、14 号)
1132/2009	珠江口	灯塔临时变更(榕树头岛灯塔)
1135/2009	海南岛	吹填施工(至 2010 年 10 月 14 日止)
1171/2009	湛江港	疏浚施工(至 2010 年 12 月 31 日止)
1198/2009	海口港	灯桩暂停使用(秀英港口西堤灯桩)
1231/2009	伶仃航道	建码头施工(至 2010 年 12 月 31 日止)
1232/2009	伶仃航道	建码头施工(至 2010 年 12 月 31 日止)
1233/2009	广州港	吹填施工(至 2010 年 4 月 30 日止)
1324/2009	珠江口	疏浚施工(至 2010 年 3 月 31 日止)
1325/2009	琼州海峡	敷设海底电缆施工(至 2010 年 3 月 31 日止)
1327/2009	海南岛	吹填施工(至 2010 年 5 月 5 日止)
1328/2009	海南岛	吹填施工(至 2010 年 5 月 5 日止)
1329/2009	海南岛	吹填施工(至 2010 年 5 月 5 日止)
1355/2009	珠江口	人工岛施工(至 2010 年 6 月 15 日止)
1356/2009	珠江口	工程施工(至 2010 年 3 月 10 日止)
1357/2009	海南岛	码头施工(至 2010 年 12 月 5 日止)
1404/2009	广州港	临时设置灯浮标(珠江隧道临 1~6 号)
1405/2009	广州港	临时撤除灯浮标(92 号)
21/2010	南澳岛	建码头施工(至 2010 年 12 月 10 日止)
24/2009	珠海港	航道扩建施工(至 2010 年 7 月 31 日止)
45/2010	湛江港	疏浚施工(至 2010 年 8 月 31 日止)
80/2010	珠海港	建码头施工(至 2010 年 6 月 30 日止)
81/2010	珠江口	建码头施工(至 2011 年 5 月 24 日止)
82/2010	北部湾	沉船探摸作业(至 2010 年 3 月 30 日止)
83/2010	湛江港	疏浚施工(至 2010 年 8 月 31 日止)
84/2010	海南岛	疏浚和吹填施工(至 2010 年 9 月 30 日止)
103/2010	大亚湾	疏浚施工(至 2010 年 10 月 30 日止)

957/2009	Zhujiangkou	Buoyage(T)
958/2009	Zhujiangkou	Buoyage(T)
959/2009	Zhujiangkou	Buoyage(T)
960/2009	Zhanjiang Port	Pier Construction(T)
992/2009	Guangzhou Port	Buoyage(T)
993/2009	Guangzhou Port	Buoyage(T)
994/2009	Beihai Port	Submarine Pipeline Laying(T)
1007/2009	Hong Kong	Buoyage(T)
1035/2009	Guangzhou Port	Sand Fetching and Filling(T)
1069/2009	Daya Bay	LightBeacon(T)
1070/2009	Zhujiangkou	Buoyage(T)
1132/2009	Zhujiangkou	Lighthouse(T)
1135/2009	Hainan Island	Reclamation Works(T)
1171/2009	Zhanjiang Port	Dredging(T)
1198/2009	Haikou Port	Lightbeacon(T)
1231/2009	Lingding Fairway	Pier Construction(T)
1232/2009	Lingding Fairway	Pier Construction(T)
1233/2009	Guangzhou Port	Reclamation Works (T)
1324/2009	Zhujiangkou	Dredging(T)
1325/2009	Qiongzhou Strait	Submarine Cable Laying(T)
1327/2009	Hainan Island	Reclamation Works (T)
1328/2009	Hainan Island	Reclamation Works (T)
1329/2009	Hainan Island	Reclamation Works (T)
1355/2009	Zhujiangkou	Construction(T)
1356/2009	Zhujiangkou	Construction(T)
1357/2009	Hainan Island	Pier Construction(T)
1404/2009	Lingding Fairway	Buoyage(T)
1405/2009	Lingding Fairway	Buoyage(T)
21/2010	Nan'ao Island	Pier Construction (T)
24/2010	Zhuhai Port	Fairway Widening(T)
45/2010	Zhanjiang Port	Dredging(T)
80/2010	Zhuhai Port	Pier Construction(T)
81/2010	Zhujiangkou	Pier Construction(T)
82/2010	Beibu Gulf	Wreck Salvage(T)
83/2010	Zhanjiang Port	Dredging(T)
84/2010	Hainan Island	Dredging and Reclamation Works (T)
103/2010	Daya Bay	Dredging(T)

104/2010	珠江口	疏浚施工(至 2010 年 5 月 31 日止)
105/2010	珠江口	取水口施工(至 2010 年 5 月 15 日止)
106/2010	珠江口	采沙作业(至 2010 年 12 月 24 日止)
107/2010	琼州海峡	测绘作业(至 2010 年 4 月 30 日止)
108/2010	珠江口	采沙作业(至 2010 年 11 月 10 日止)
109/2010	珠江口	采沙作业(至 2010 年 4 月 8 日止)
110/2010	珠江口	采沙作业(至 2010 年 4 月 9 日止)
132/2010	珠江口	采沙作业(至 2010 年 4 月 20 日止)
133/2010	珠江口	采沙作业(至 2010 年 4 月 17 日止)
134/2010	海南岛	泊位改造施工(至 2010 年 12 月 31 日止)
135/2010	洋浦港	钻探作业(至 2010 年 3 月 18 日止)
154/2010	珠江口	爆破施工(至 2010 年 8 月 15 日止)
181/2010	珠江口	吹填施工(至 2010 年 6 月 30 日止)
191/2010	琼州海峡西方	钻井作业(至 2010 年 5 月 30 日止)
202/2010	湛江港东北方	临时设置灯浮标(临 1-8 号)
203/2010	琼州海峡	钻探作业(至 2010 年 5 月 10 日止)
204/2010	大虎水道	存在浅水深(临)
205/2010	北部湾	钻井作业(至 2010 年 4 月 30 日止)
217/2010	珠江口	建水闸施工(至 2010 年 12 月 31 日止)
218/2010	珠江口	建桥梁施工(至 2010 年 8 月 5 日止)
219/2010	大亚湾	勘察施工(至 2010 年 6 月 30 日止)
220/2010	珠江口	建桥梁施工(至 2010 年 5 月 20 日止)
221/2010	珠江口	建桥梁施工(至 2010 年 7 月 10 日止)
222/2010	珠江口	采沙作业(至 2011 年 1 月 8 日止)
223/2010	北部湾	航道工程施工(至 2011 年 8 月 31 日止)
224/2010	北部湾	建码头施工(至 2011 年 7 月 21 日止)

104/2010	Zhujiangkou	Dredging(T)
105/2010	Zhujiangkou	Intake Construction(T)
106/2010	Zhujiangkou	Sand Fetching(T)
107/2010	Qiongzhou Strait	Surveying(T)
108/2010	Zhujiangkou	Sand Fetching(T)
109/2010	Zhujiangkou	Sand Fetching(T)
110/2010	Zhujiangkou	Sand Fetching(T)
132/2010	Zhujiangkou	Sand Fetching(T)
133/2010	Zhujiangkou	Sand Fetching(T)
134/2010	Hainan Island	Berth Construction(T)
135/2010	Yangpu Port	Drilling(T)
154/2010	Zhujiangkou	Exploding(T)
181/2010	Zhujiangkou	Reclamation Works(T)
191/2010	Qiongzhou Strait Westwards	Drilling(T)
202/2010	Zhanjiang Port Northeastwards	Buoyage(T)
203/2010	Qiongzhou Strait	Drilling(T)
204/2010	Dahu Channel	Depths(T)
205/2010	Beibu Gulf	Drilling(T)
217/2010	Zhujiangkou	Construction(T)
218/2010	Zhujiangkou	Bridge Construction(T)
219/2010	Daya Bay	Geophysical Exploration(T)
220/2010	Zhujiangkou	Bridge Construction(T)
221/2010	Zhujiangkou	Bridge Construction(T)
222/2010	Zhujiangkou	Sand Fetching(T)
223/2010	Beibu Gulf	Fairway Construction(T)
224/2010	Beibu Gulf	Pier Construction(T)

航行公告

Sailing Bulletin

28. 渤海 天津港——泊位开通使用

Bohai Sea – Tianjin Port– Berth Opening

自 2010 年 1 月 27 日起,天津港临港 1BC 泊位正式开通使用。该泊位位置坐标:38°57'34".3N、117°43'38".1E。其它有关资料如下:

泊位名称:天津港临港工业港区 1BC 泊位;

用途:通用泊位;

靠泊能力:2 万吨级;

长度:370 米;

前沿高程:6.0 米;

回旋水域直径:340 米;

前沿设计水深:-11.0 米;

港池及回旋水域设计底标高:-9.5 米。

资料来源 津海事(2010)航字第 015 号

Source Tianjin MSA Navigation notices 015/2010

29. 渤海 天津港——码头开通

Bohai Sea – Tianjin Port – Pier Opening

自 2010 年 2 月 4 日起,天津港临港工业港区 6 号液体化工码头开通使用。该码头有关资料如下:

码头名称:天津港临港工业港区 6 号液体化工码头;

位置:38°57'10".0N、117°44'30".0E;

用途:液体化工;

靠泊能力:5 万吨级;

码头长度:365 米;

前沿高程:6.0 米;

回旋水域直径:460 米;

码头前沿设计底标高:-13.8 米;

港池及回旋水域设计底标高:-12.5 米。

备注:可停靠 5 万吨级船舶 1 艘或同时停泊 1 万吨级船舶 2 艘。

资料来源 津海事(2010)航字第 018 号

Source Tianjin MSA Navigation notices 018/2010

30. 渤海 渤海海域——三维地震采集作业

Bohai Sea – Bohai Sea Area – Geological Exploration

2010年1月21日至7月18日,昼夜在以下六点连线所括水域进行渤海海域三维地震采集作业:

- (1)39°39'42".4N、119°58'08".8E
- (2)39°52'42".0N、120°08'12".0E
- (3)39°40'30".0N、120°34'12".0E
- (4)39°35'22".5N、120°30'16".8E
- (5)39°32'32".1N、120°36'01".9E
- (6)39°24'37".4N、120°29'44".7E

施工船按规定悬挂信号,并保持VHF16频道守听;作业期间,作业船舶船尾拖带6000米长电缆三条,航速4-6节,电缆尾端装有雷达反射器和视觉信号(夜间显示一盏周期为3秒的白色闪光灯);经过作业水域的船舶应提前与作业船舶取得联系,协调避让,以策安全;无关船舶不得从该作业船尾6500米的范围内通过。

资料来源 津海事(2010)航字第011号

Source Tianjin MSA Navigation notices 011/2010

31. 渤海 渤海海域——三维地震资料采集

Bohai Sea – Bohai Sea Area – Geological Exploration

2010年1月26日至7月25日,昼夜在以下八点连线所括水域进行渤海海域三维地震资料采集:

- (1)39°11'38".5N、120°18'10".2E
- (2)38°55'05".8N、119°57'37".1E
- (3)39°10'56".1N、119°36'29".1E
- (4)39°08'49".5N、119°33'53".5E
- (5)39°13'24".0N、119°27'44".3E
- (6)39°25'10".7N、119°42'14".8E
- (7)39°27'41".6N、119°38'51".7E
- (8)39°34'39".4N、119°47'29".4E

施工船按规定悬挂信号,并保持VHF16频道守听;作业期间,作业船舶船尾拖带4800米长电缆三条,航速4-6节,电缆尾端装有雷达反射器和视觉信号(夜间显示一盏周期为3秒的白色闪光灯);经过作业水域的船舶应提前与作业船舶取得联系,协调避让,以策安全;无关船舶不得从该作业船尾4800米的范围内通过。

资料来源 津海事(2010)航字第012号

Source Tianjin MSA Navigation notices 012/2010

32. 东海 福建沿海——设置灯桩及桥涵标

East China Sea – Fujian Coastal – Lightbeacons and Bridge Opening Marks

在下列位置处设置桥涵标:

Lightbeacons and bridge opening marks have been established as follows:

(1) 温福铁路田螺桥 1 号灯桩,位置:26°45′01″.1N、119°35′24″.7″E, 快黄,灯高 6.6 米,射程 4 海里,黄红黄横带圆柱形钢管,高 5.5 米,桥墩警示标。

(2) 温福铁路田螺桥 2 号灯桩,位置:26°45′01″.1N、119°35′24″.3E, 快黄,灯高 6.6 米,射程 4 海里,黄红黄横带圆柱形钢管,高 5.5 米,桥墩警示标。

(3) 温福铁路田螺桥 3 号桥涵标,位置:26°45′03″.6N、119°35′24″.5E,两平行上下绿箭头定绿,日标牌为边长 2.0 米白底正方形,标牌上标绘两平行上下绿色箭头,双向通航桥孔标。

(4) 温福铁路田螺桥 4 号桥涵标,位置:26°45′03″.6N、119°35′24″.3E,两平行上下绿箭头定绿,日标牌为边长 2.0 米白底正方形,标牌上标绘两平行上下绿色箭头,双向通航桥孔标。

(5) 温福铁路田螺桥 5 号灯桩,位置:26°45′06″.1N、119°35′24″.4E,快黄,灯高 6.6 米,射程 4 海里,黄红黄横带圆柱形钢管,高 5.5 米,桥墩警示标。

(6) 温福铁路田螺桥 6 号灯桩,位置:26°45′06″.1N、119°35′24″.1E,快黄,灯高 6.6 米,射程 4 海里,黄红黄横带圆柱形钢管,高 5.5 米,桥墩警示标。

资料来源 沪 2010 年航标字 014 号

Source Shanghai Aids 014/2010

海区情况报告表

报告者单位及姓名

通信地址及联系电话

报告题目

地理区域

位置或范围(概位请注明)

.....

关系图号及图名

内容详述:

建议和要求

.....

.....

报告者签名:

单位盖章:

年 月 日

HYDROGRAPHIC INFORMATION REPORT SHEET

Name(s) of report sender(s).....

Mailing address

Subject

Geographical area

Position or area limit ("PA" indicated if applicable)

.....

Affected chart(s)/publication(s)

Details:

Suggestion(s)/request(s)

.....

Signature :

Date :

《海区情况报告表》使用说明

一、报告内容

- 1.暗礁、浅滩、沉船等碍航物的发现及其位置、范围、深度等变化情况。
- 2.漂浮物体(如浮标、系船浮筒、大面积渔栅、未沉遇难船舶等)、异常磁区、变色海水、浪花等的发现和变化情况。
- 3.各类航行设施的增设和变化情况。
- 4.与船舶航行、系泊有关的港湾设施(如阻浪堤、海底电缆、架空电缆、码头、系船浮筒等)的设置和变动情况。
- 5.航道、锚地界线和航线等变动情况。
- 6.图上内容与实际不符等情况。

二、填写要求

- 1.测定的位置或范围应注明所使用的测量仪器、测量方法和测量时间,并注明点位坐标的坐标系统(1954 北京坐标系、WGS-84 坐标系)。
- 2.所报的位置,如果采用方位距离表示,应注明起算点的位置;如果是从海图上量取的,应注明所用图的图号(或图名)、版次和出版机关。
- 3.测定的障碍物、浅水深等应注明所使用的测量工具、测量方法和测量时间,并注明深度的起算面、是否经潮汐改算。
- 4.航标的高程应注明其起算面,灯高应注明是灯顶高度还是灯光中心高度。
- 5.报告表应有报告者签名并加盖单位印章。

三、备注

- 1.报告者提供的资料经核实并在《改正通告》中刊登后,我们将对报告者给予一定的奖励。
- 2.报告请寄:上海市杨浦区共青路 82 弄 7 号 上海海事局测绘处。

HYDROGRAPHIC INFORMATION REPORT SHEET

INSTRUCTIONS

1. Extent of Information to be reported:

a) Discovery or the changes in position, range, depth of uncovered reefs, shoals, wrecks or other obstructions.

b) Discovery or changes of floating objects (e.g. buoys, mooring buoys, large scale fishing stakes, floating shipwrecks), magnetic anomalies, discolored water or breakers.

c) Establishments or changes of navigation facilities.

d) Establishments or changes of mooring or berthing facilities (e.g. piers, submarine cables, overhead cables, mooring buoys, breakwaters).

e) Changes in the limit of fairway, anchorages or sailing route.

f) Shortcomings in Chinese coastal port and fairway charts and other relative publications.

2. Instructions:

a) Measuring instrument, methods and time should be specified in expressing the location or scope; and the coordinate system should be indicated (1954 Beijing coordinate system or WGS-84 coordinate system).

b) When position expressed in bearing and distance, the origin should be specified; and when position expressed in latitude and longitude, the number, edition and publisher of chart referred to should be specified.

c) Measuring instrument, methods and time of the obstruction or shoal soundings should be indicated. In addition, the sounding datum and whether it makes corrections for the height of the tide should also be indicated.

d) Elevation of a navigational mark should be accompanied by the datum it referred to, and height of a light should indicate whether it refers to that of the top or that of the center.

e) The report should be signed and affix the official seal.

3. Remarks:

a) The information reported will be checked upon our receipt and then used to the best advantage which may mean inclusion in due weekly edition of CHARTS CORRECTING NOTICES. Certain amount of compensation will be given to the report senders.

b) Please send the report to Shanghai MSA Survey and Mapping Office. Address: 82 Lane 7, Gongqing Road, Yangpu District, Shanghai.